



Communauté de Communes du Sisteronais-Buëch

ATLAS -- TRAME VERTE ET BLEUE

Annexe 5

Arrêté le : 15.05.2025

Approuvé le : 13.02.2026

Vu pour être annexé à la délibération du Conseil Communautaire en date du 13.02.2026

Approuvant le projet de Schéma de Cohérence Territoriale

Fait à Sisteron, le 13.02.2026



EcoVia SCOP SARL

Europôle de l'Arbois -- Bât Marconi -- Avenue Louis Philibert

13100 AIX EN PROVENCE

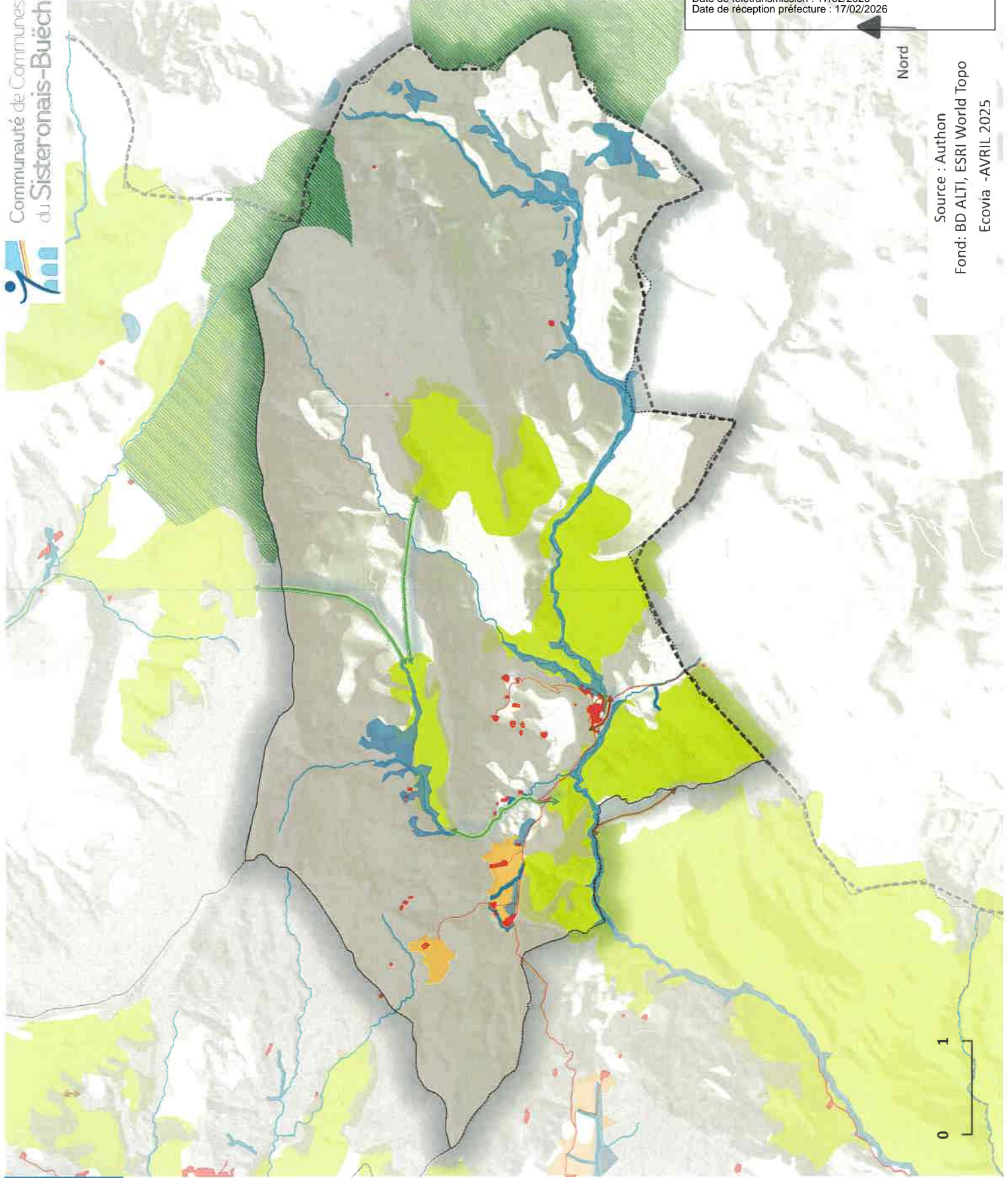
04 42 12 53 31 -- contact@ecovia.fr -- www.ecovia.fr

SIRET : 483 216 792 00026 -- APE : 7112B

Accusé de réception en préfecture
004-200068765-20260213-Annexes_D47-26c-DE
Date de télétransmission : 17/02/2026
Date de réception préfecture : 17/02/2026

Le Vice-Président délégué
en charge du SCoT
Philippe MAGNIUS





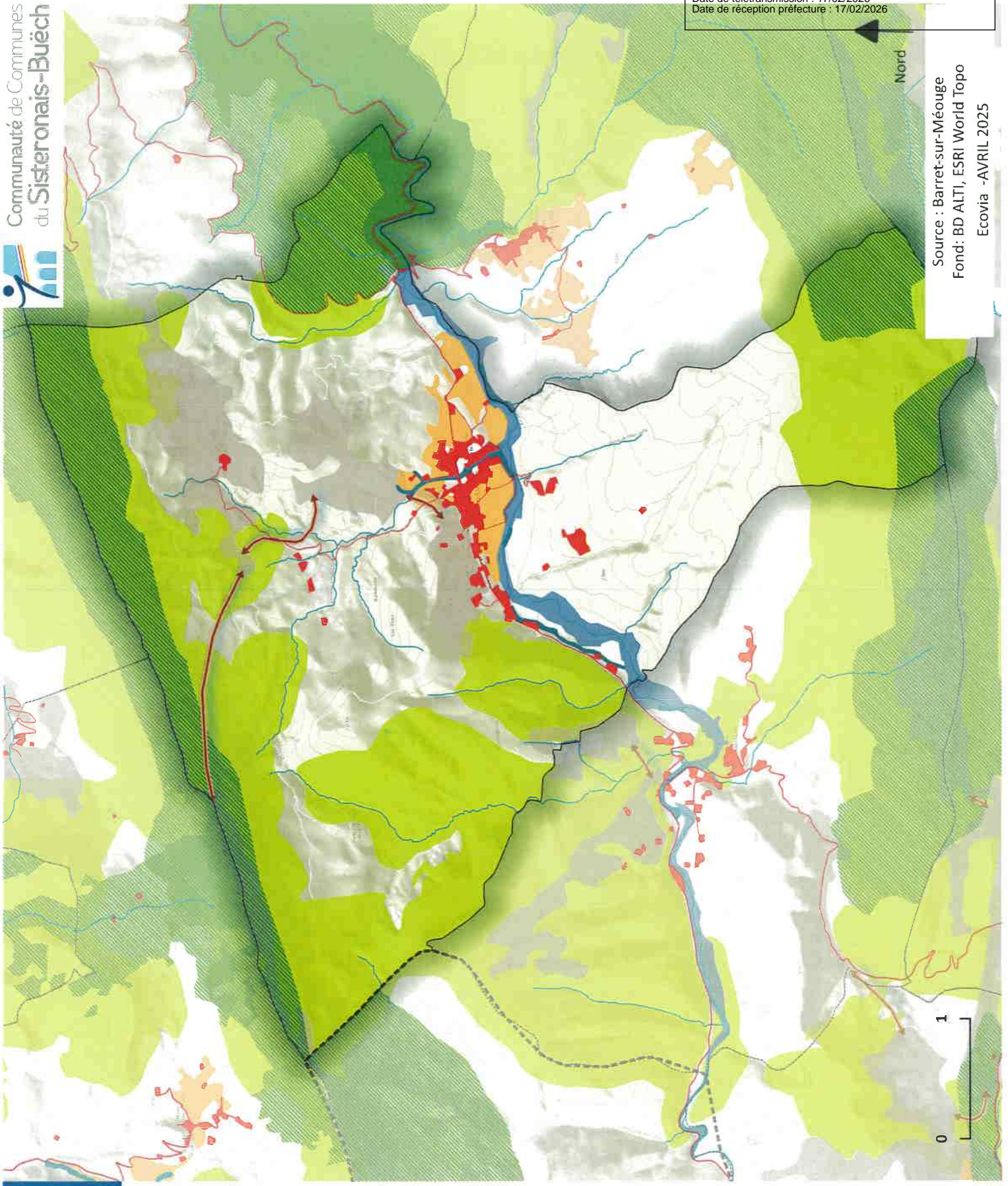
Nord

Source : Authon
Fond: BD ALTI, ESRI World Topo
Ecovia -AVRIL 2025



Trame verte et bleue
Commune : Authon

- SCOT
- Trame bleue**
 - Trame aquatique
 - Zones humides
- Trame verte**
 - Réservoirs réglementaires
 - Réservoirs ouverts
 - Réservoirs agricoles
 - Réservoirs forestiers
 - Corridors ouverts
 - Corridors forestiers
 - Elements fragmentants



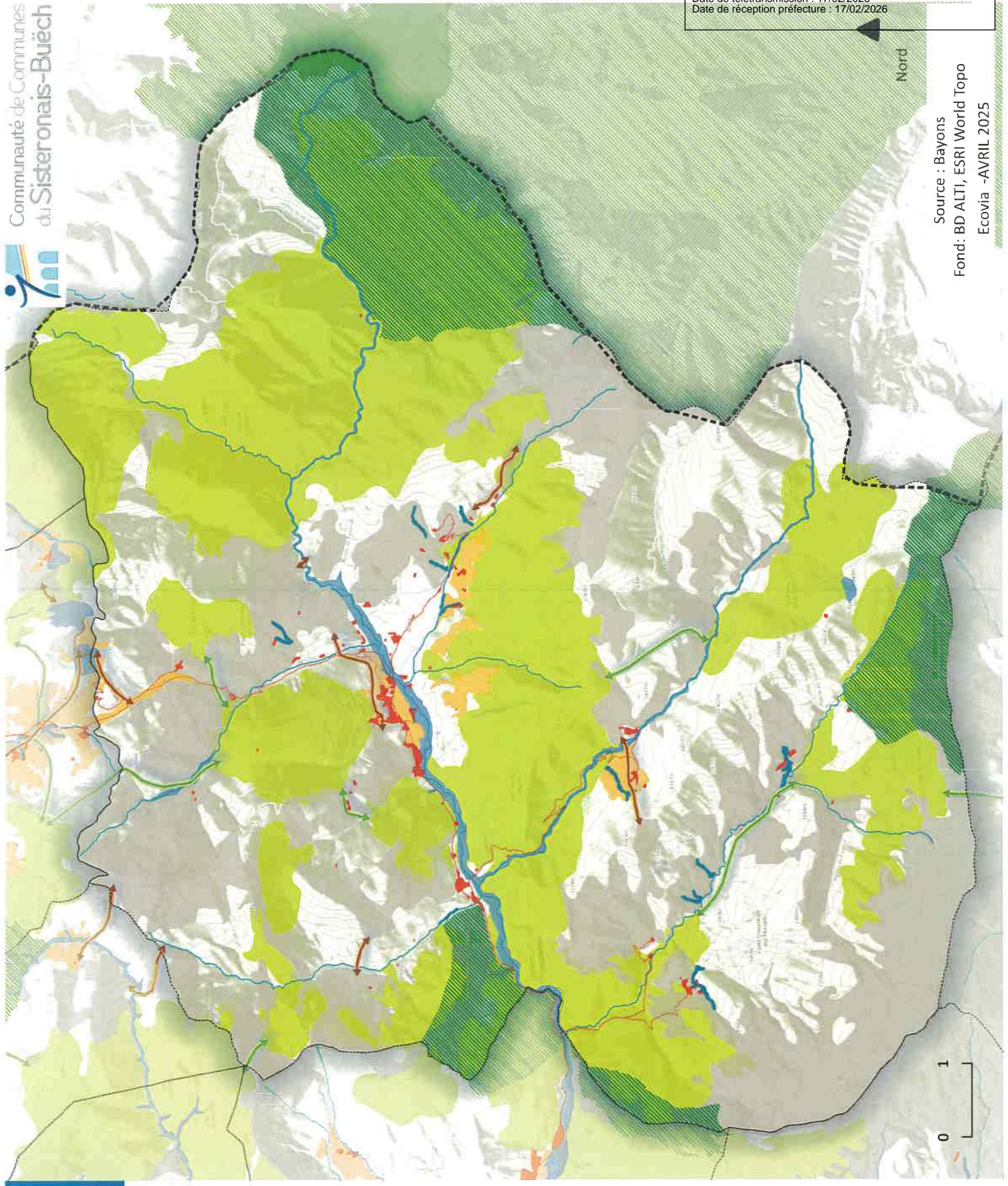
Trame verte et bleue
Commune : Barret-sur-Méouge

- SCOT
- Trame bleue**
 - Trame aquatique
 - Zones humides
- Trame verte**
 - Réservoirs réglementaires
 - Réservoirs ouverts
 - Réservoirs agricoles
 - Réservoirs forestiers
 - Corridors ouverts
 - Elements fragmentants

Source : Barret-sur-Méouge
Fond: BD ALTI, ESRI World Topo
Ecovia -AVRIL 2025



Nord













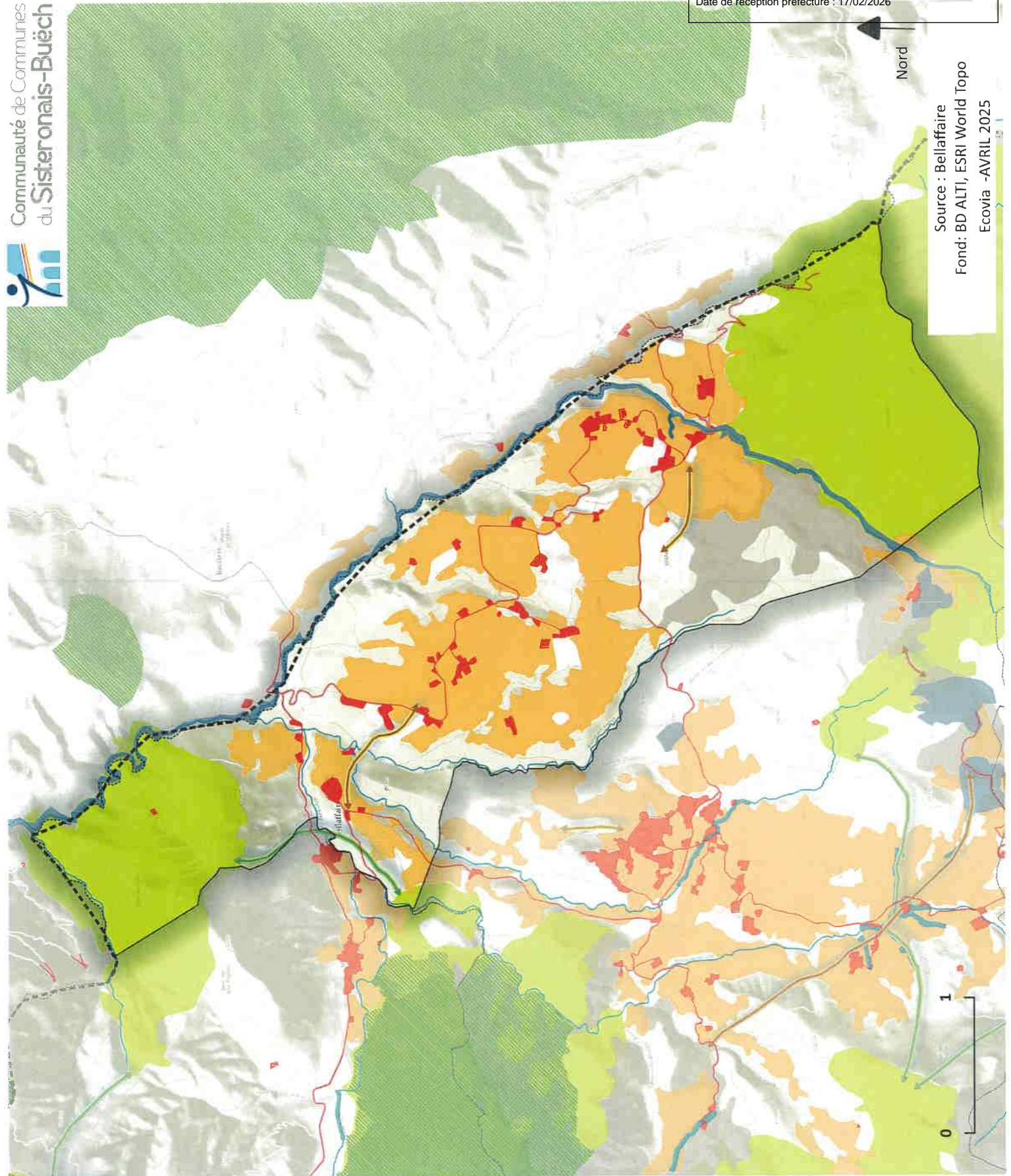
Nord

Source : Bayons
Fond: BD ALTI, ESRI World Topo
Ecovia -AVRIL 2025

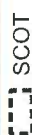
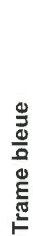









Trame verte et bleue
Commune : Bayons

-  SCOT
- Trame bleue**
 -  Trame aquatique
 -  Zones humides
- Trame verte**
 -  Réservoirs réglementaires
 -  Réservoirs ouverts
 -  Réservoirs agricoles
 -  Réservoirs forestiers
 -  Corridors ouverts
 -  Corridors forestiers
 -  Elements fragmentants



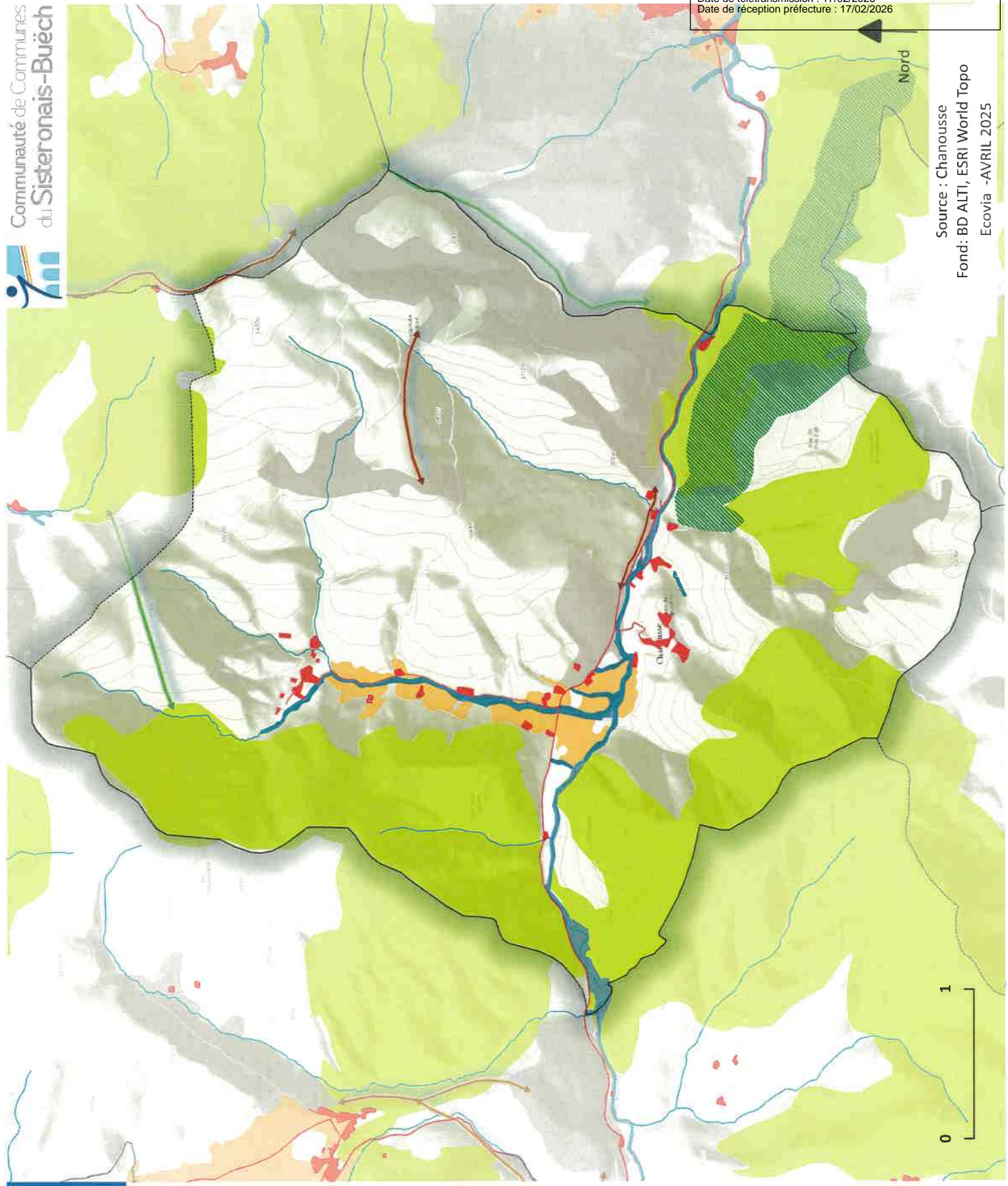
Trame verte et bleue
Commune : Bellaffaire

-  SCOT
- Trame bleue**
 -  Trame aquatique
 -  Zones humides
- Trame verte**
 -  Réservoirs ouverts
 -  Réservoirs agricoles
 -  Réservoirs forestiers
 -  Corridors agricoles
 -  Corridors forestiers
 -  Elements fragmentants

Nord

Source : Bellaffaire
Fond: BD ALTI, ESRI World Topo
Ecovia -AVRIL 2025

0 1



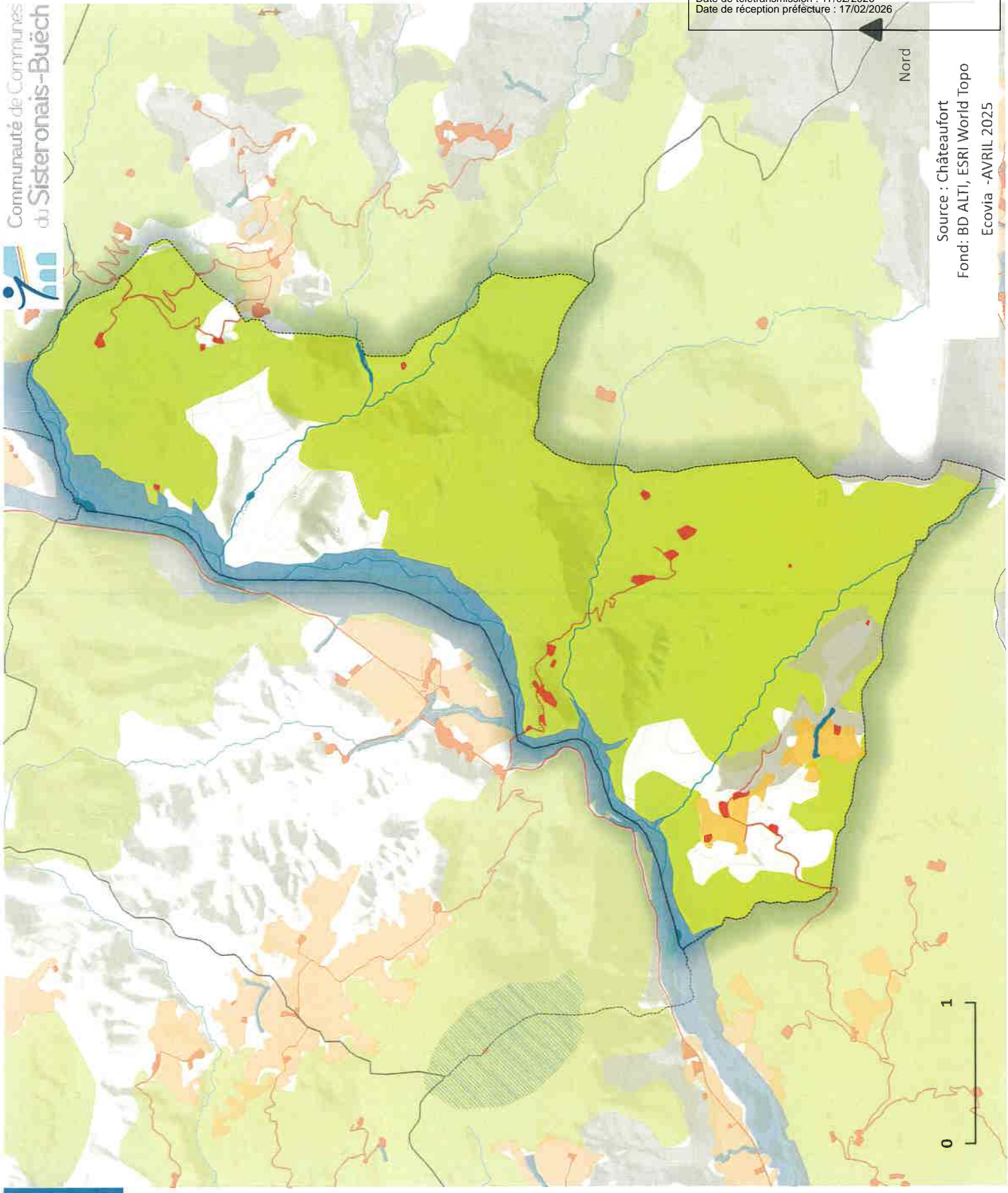
Trame verte et bleue
Commune : Chanousse

- SCOT
- Trame bleue**
 - Trame aquatique
 - Zones humides
- Trame verte**
 - Réservoirs réglementaires
 - Réservoirs ouverts
 - Réservoirs agricoles
 - Réservoirs forestiers
 - Corridors ouverts
 - Corridors forestiers
 - Elements fragmentants










Nord

Source : Chanousse
Fond: BD ALTI, ESRI World Topo
Ecovia -AVRIL 2025



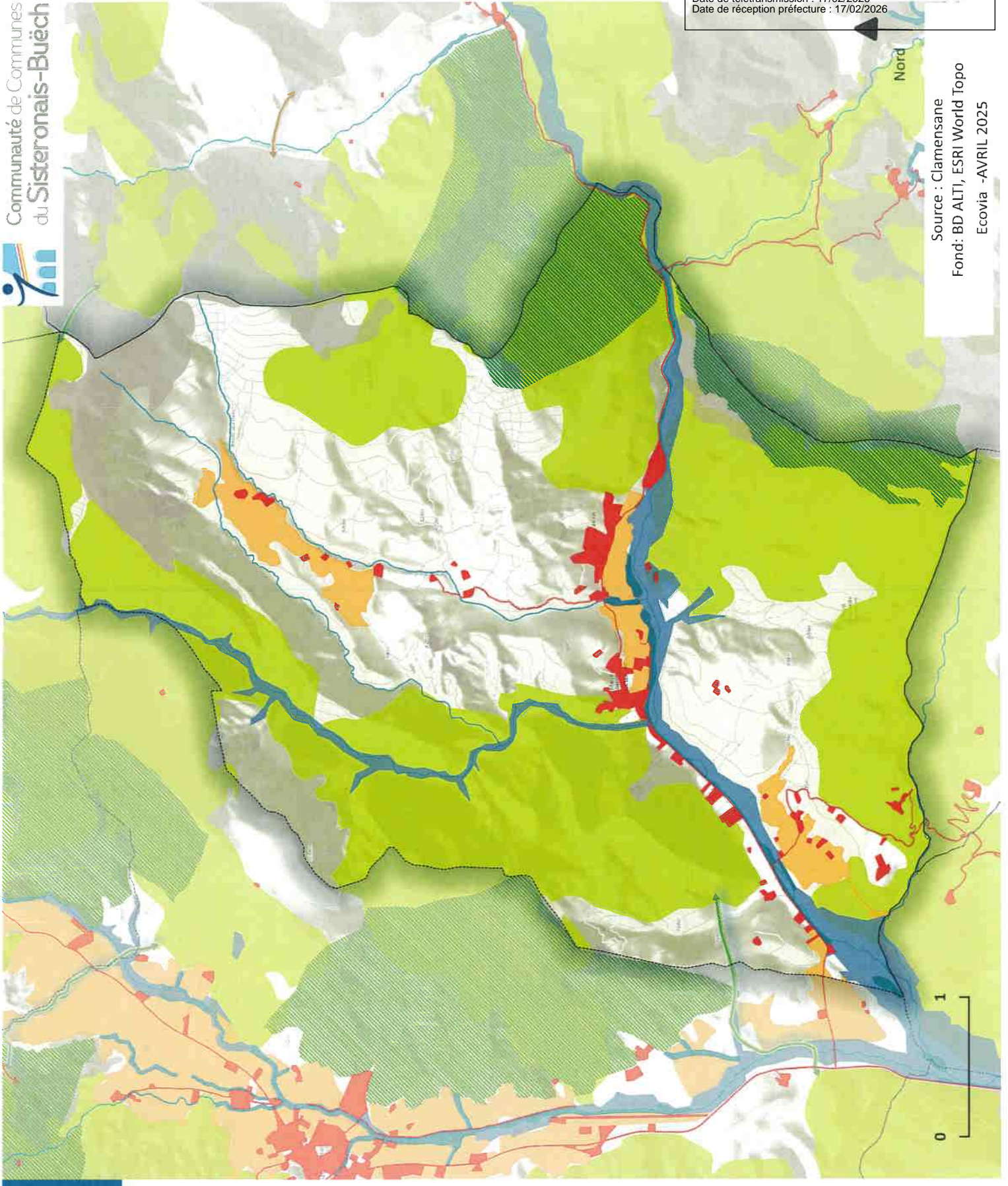
Trame verte et bleue
Commune : Châteaufort

-  SCOT
- Trame bleue**
 -  Trame aquatique
 -  Zones humides
- Trame verte**
 -  Réservoirs ouverts
 -  Réservoirs agricoles
 -  Réservoirs forestiers
 -  Eléments fragmentants

Nord

Source : Châteaufort
Fond: BD ALTI, ESRI World Topo
Ecovia -AVRIL 2025

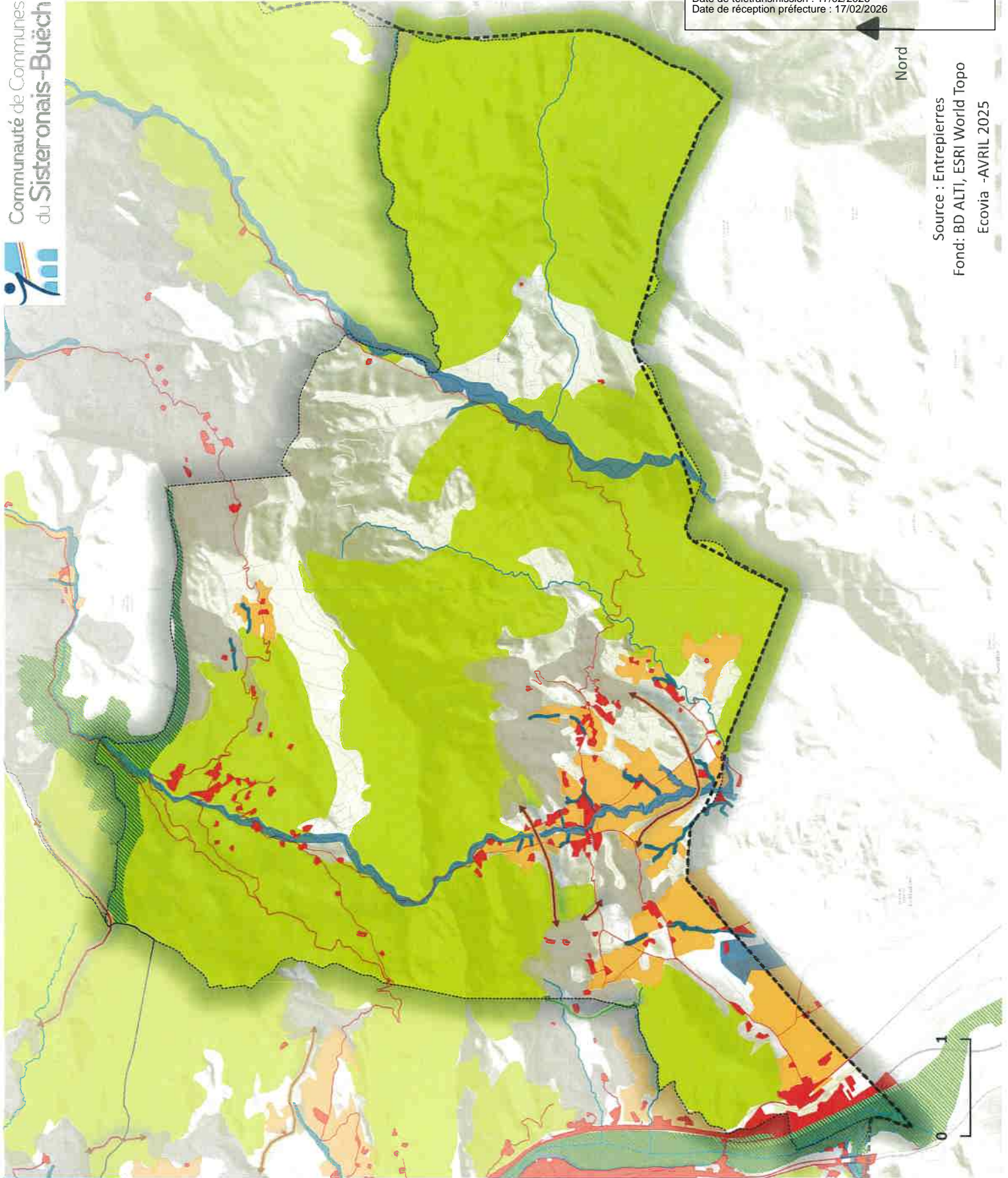




Source : Clamensane
Fond: BD ALTI, ESRI World Topo
Ecovia -AVRIL 2025

Trame verte et bleue
Commune : Clamensane

- SCOT
- Trame bleue**
 - Trame aquatique
 - Zones humides
- Trame verte**
 - Réservoirs réglementaires
 - Réservoirs ouverts
 - Réservoirs agricoles
 - Réservoirs forestiers
 - Corridors forestiers
 - Elements fragmentants



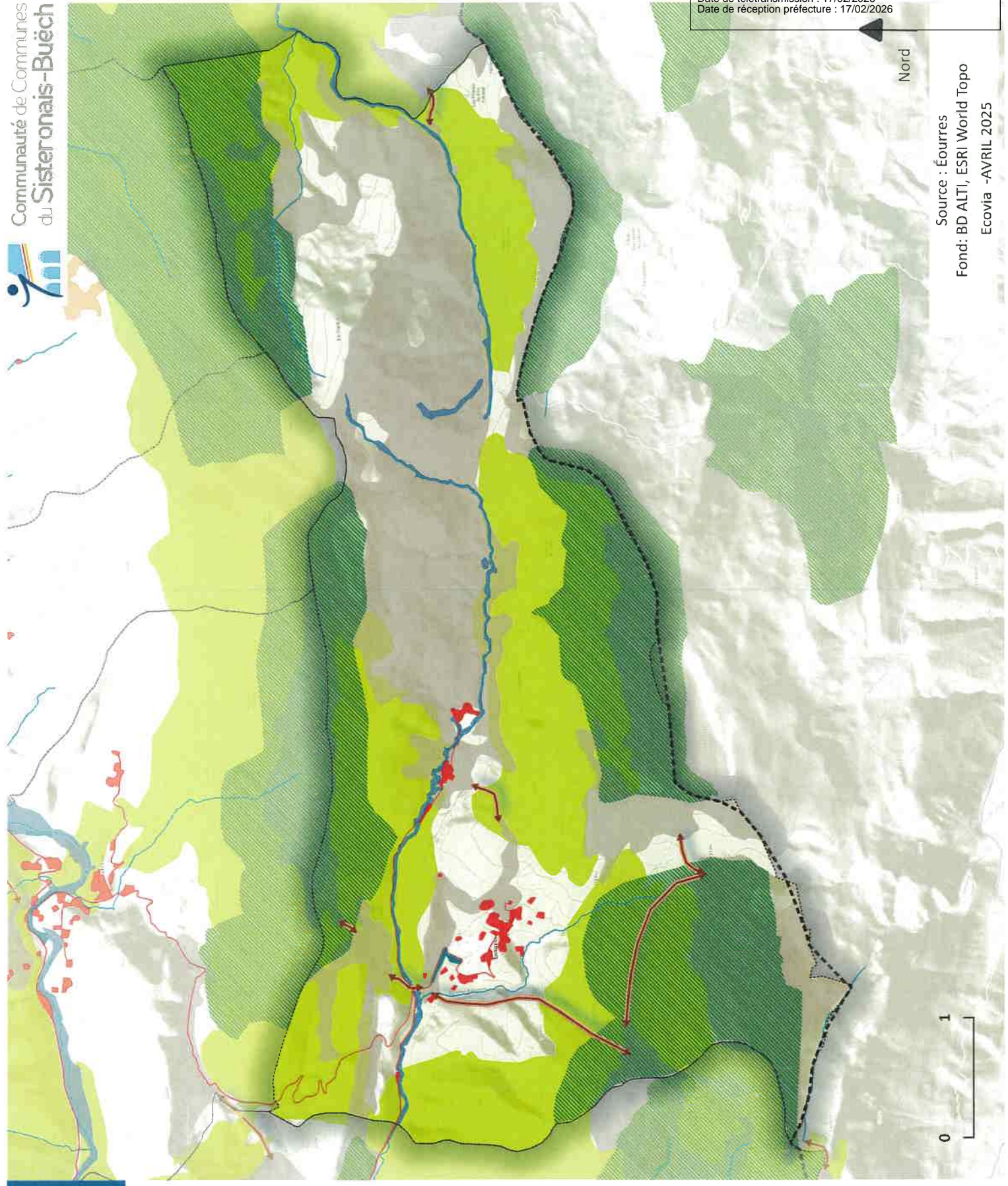
Nord

Source : Entrepierres
Fond: BD ALTI, ESRI World Topo
Ecovia -AVRIL 2025

Trame verte et bleue
Commune : Entrepierres

- SCOT
- Trame bleue**
 - Trame aquatique
 - Zones humides
- Trame verte**
 - Réservoirs réglementaires
 - Réservoirs ouverts
 - Réservoirs agricoles
 - Réservoirs forestiers
 - Corridors ouverts
 - Corridors forestiers
 - Elements fragmentants





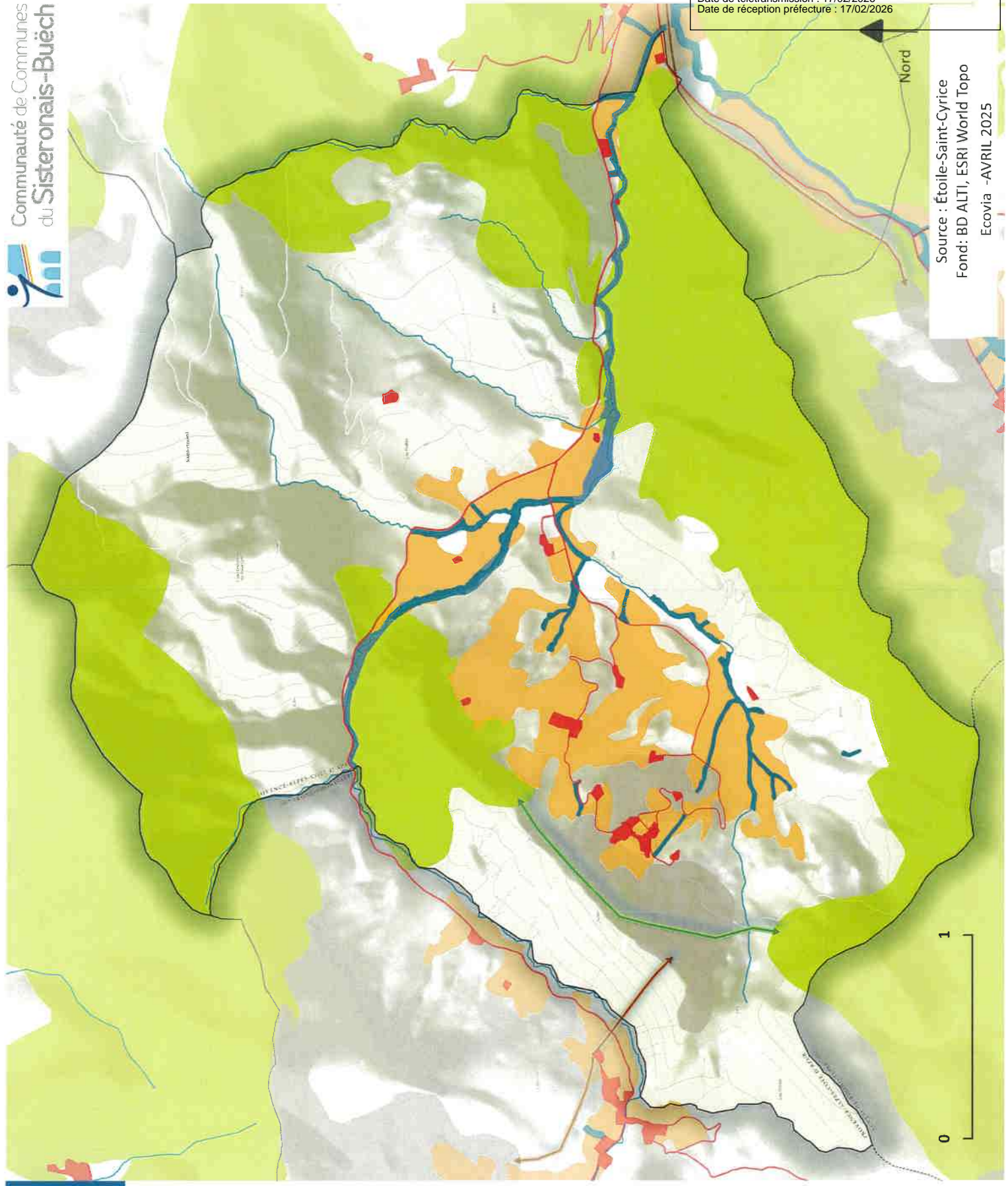
Nord

Source : Éourres
Fond: BD ALTI, ESRI World Topo
Ecovia -AVRIL 2025



Trame verte et bleue
Commune : Éourres

- SCOT
- Trame bleue**
 - Trame aquatique
 - Zones humides
- Trame verte**
 - Réservoirs réglementaires
 - Réservoirs ouverts
 - Réservoirs forestiers
 - Corridors ouverts
 - Éléments fragmentants

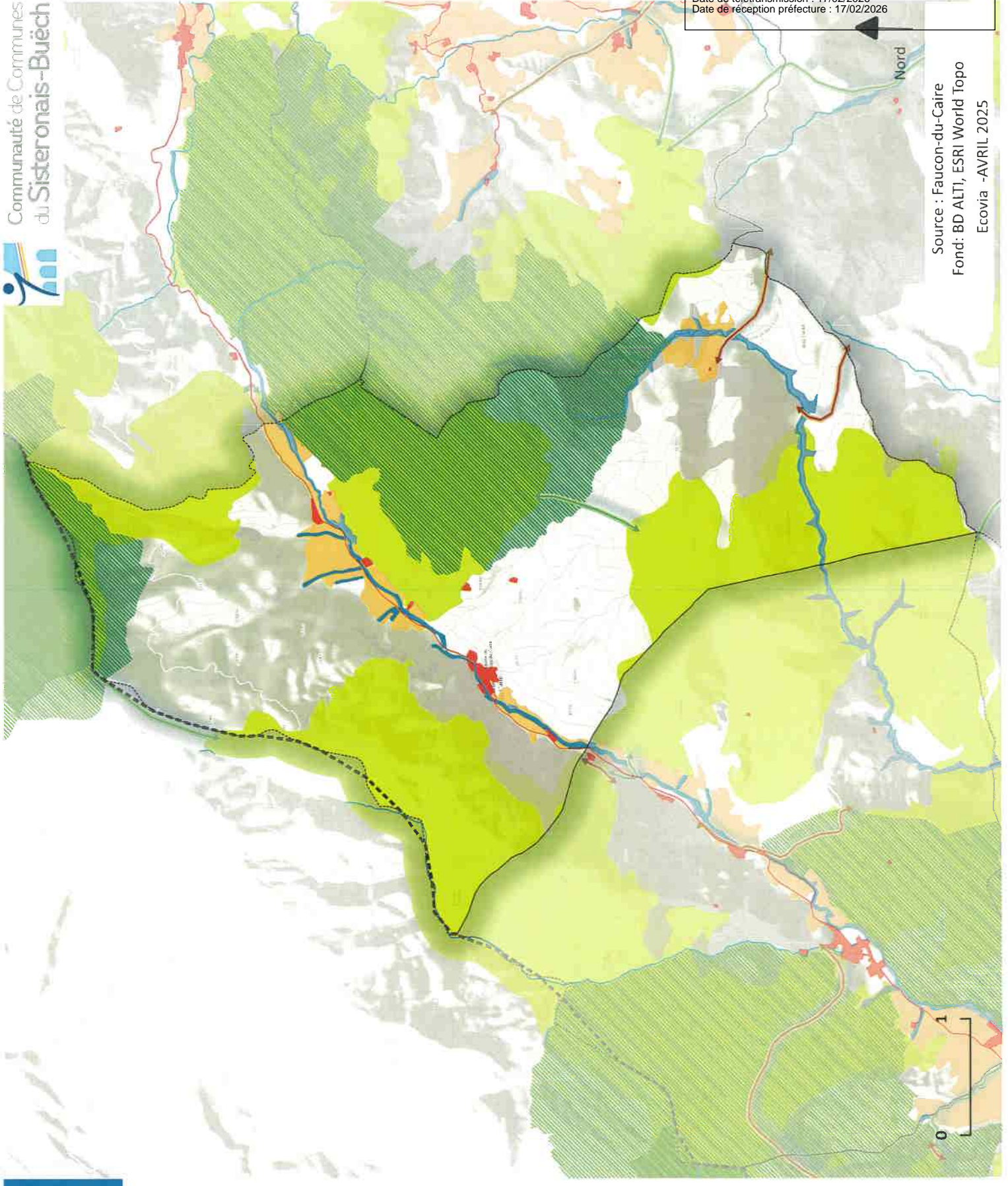


Source : Étiole-Saint-Cyrice
Fond: BD ALTI, ESRI World Topo
Ecovia - AVRIL 2025



Trame verte et bleue
Commune : Étiole-Saint-Cyrice

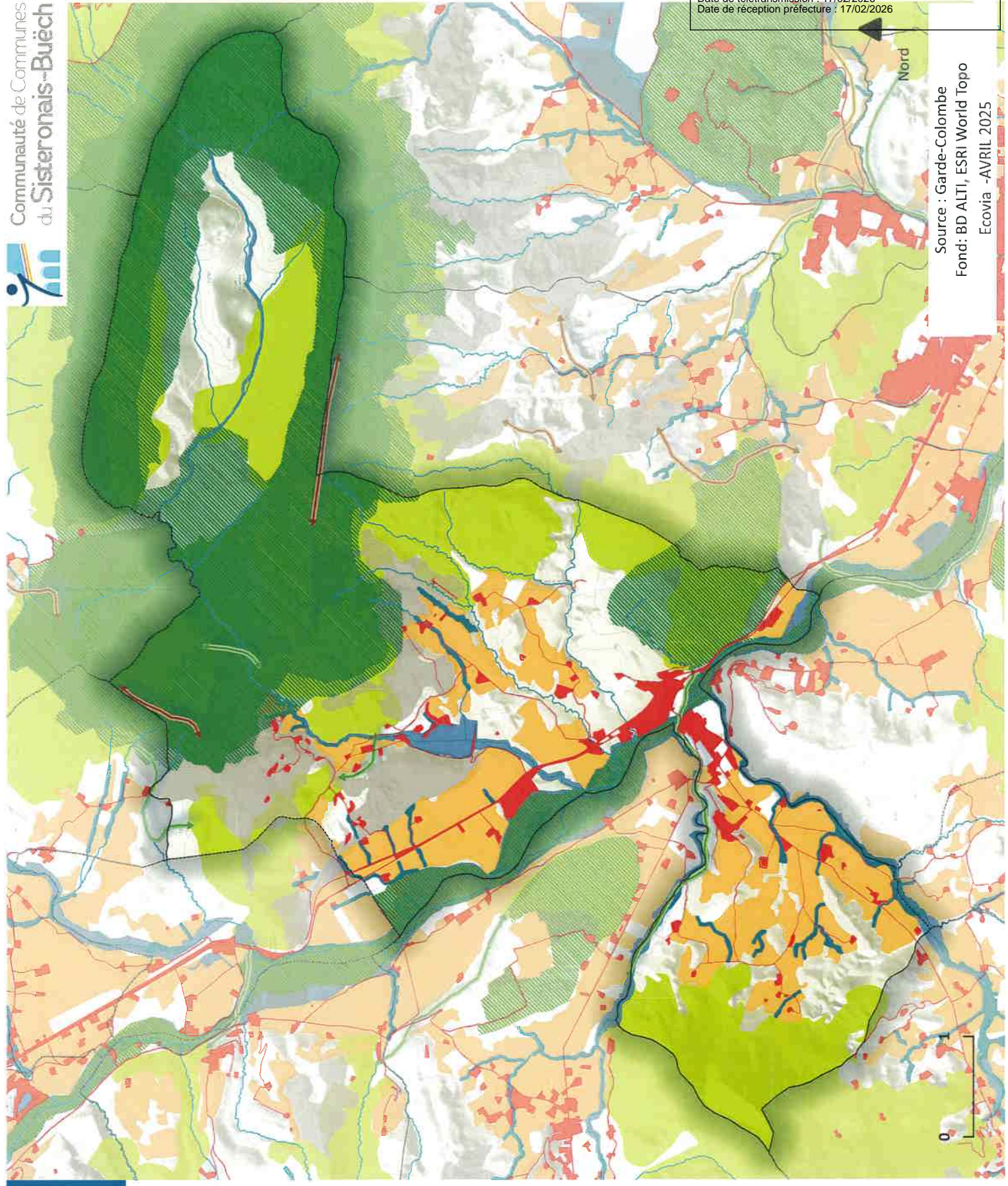
- SCOT
- Trame bleue**
 - Trame aquatique
 - Zones humides
- Trame verte**
 - Réservoirs ouverts
 - Réservoirs agricoles
 - Réservoirs forestiers
 - Corridors ouverts
 - Corridors forestiers
 - Elements fragmentants



Trame verte et bleue
Commune : Faucon-du-Caire

- SCOT
- Trame bleue**
 - Trame aquatique
 - Zones humides
- Trame verte**
 - Réservoirs réglementaires
 - Réservoirs ouverts
 - Réservoirs agricoles
 - Réservoirs forestiers
 - Corridors ouverts
 - Corridors forestiers
 - Elements fragmentants

Source : Faucon-du-Caire
Fond: BD ALTI, ESRI World Topo
Ecovia - AVRIL 2025



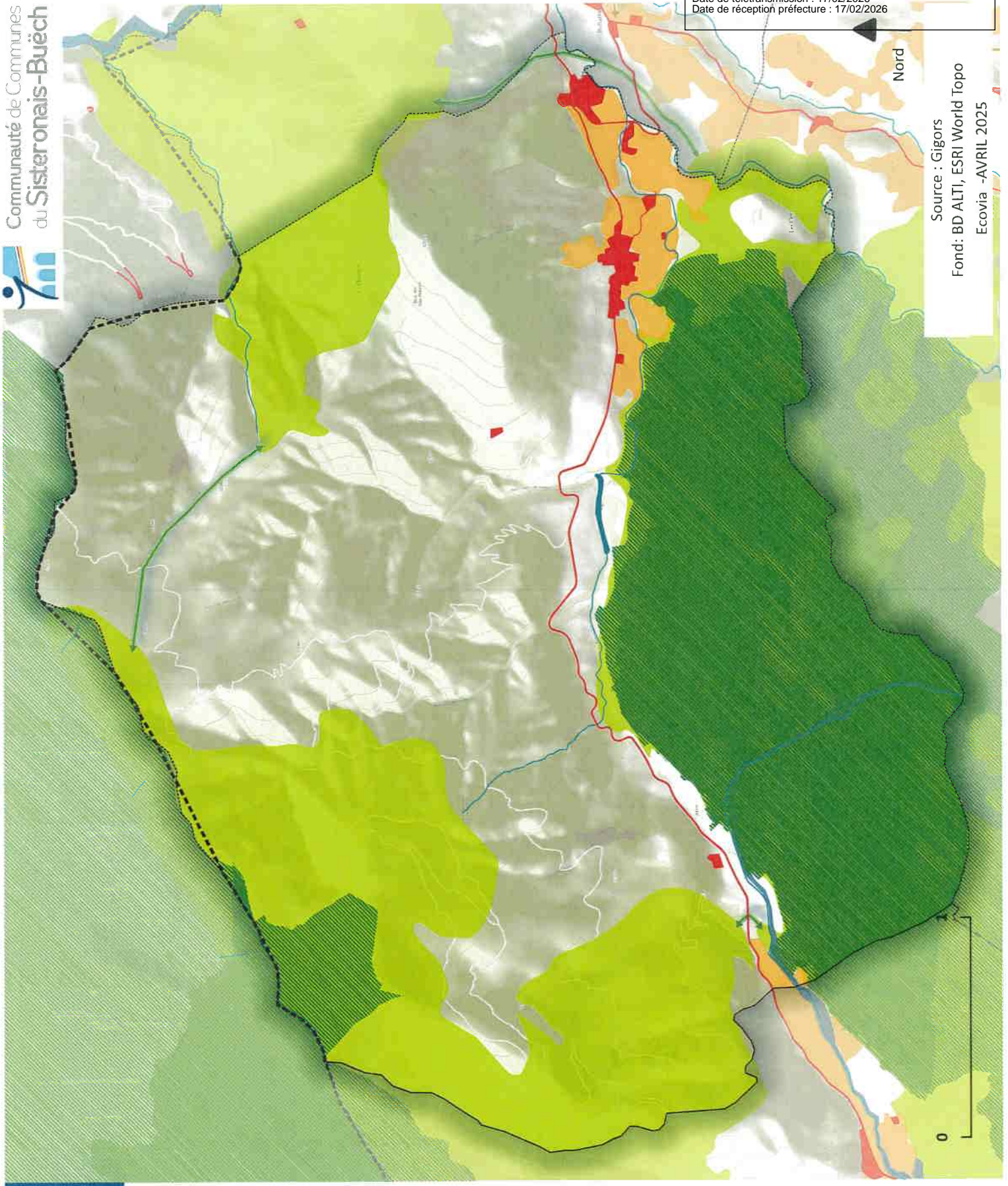
Source : Garde-Colombe
Fond: BD ALTI, ESRI World Topo
Ecovia -AVRIL 2025

Nord



Trame verte et bleue
Commune : Garde-Colombe

- SCOT
- Trame bleue**
 - Trame aquatique
 - Zones humides
- Trame verte**
 - Réservoirs réglementaires
 - Réservoirs ouverts
 - Réservoirs agricoles
 - Réservoirs forestiers
 - Corridors ouverts
 - Corridors forestiers
 - Elements fragmentants



Trame verte et bleue
Commune : Gignors

- SCOT
- Trame bleue**
 - Trame aquatique
 - Zones humides
- Trame verte**
 - Réservoirs réglementaires
 - Réservoirs ouverts
 - Réservoirs agricoles
 - Réservoirs forestiers
 - Corridors forestiers
 - Elements fragmentants











Source : Gignors
Fond: BD ALTI, ESRI World Topo
Ecovia -AVRIL 2025

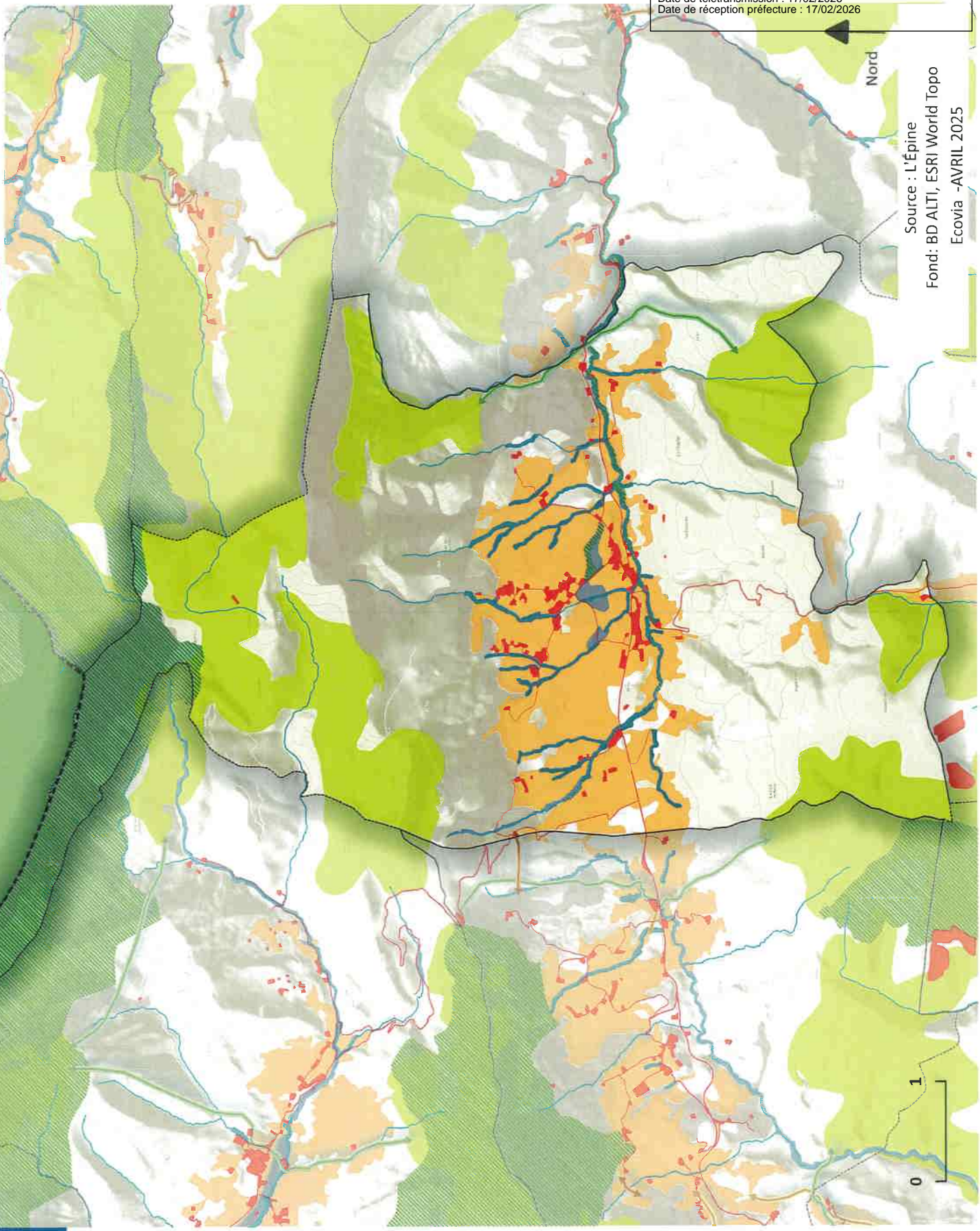
0

Nord



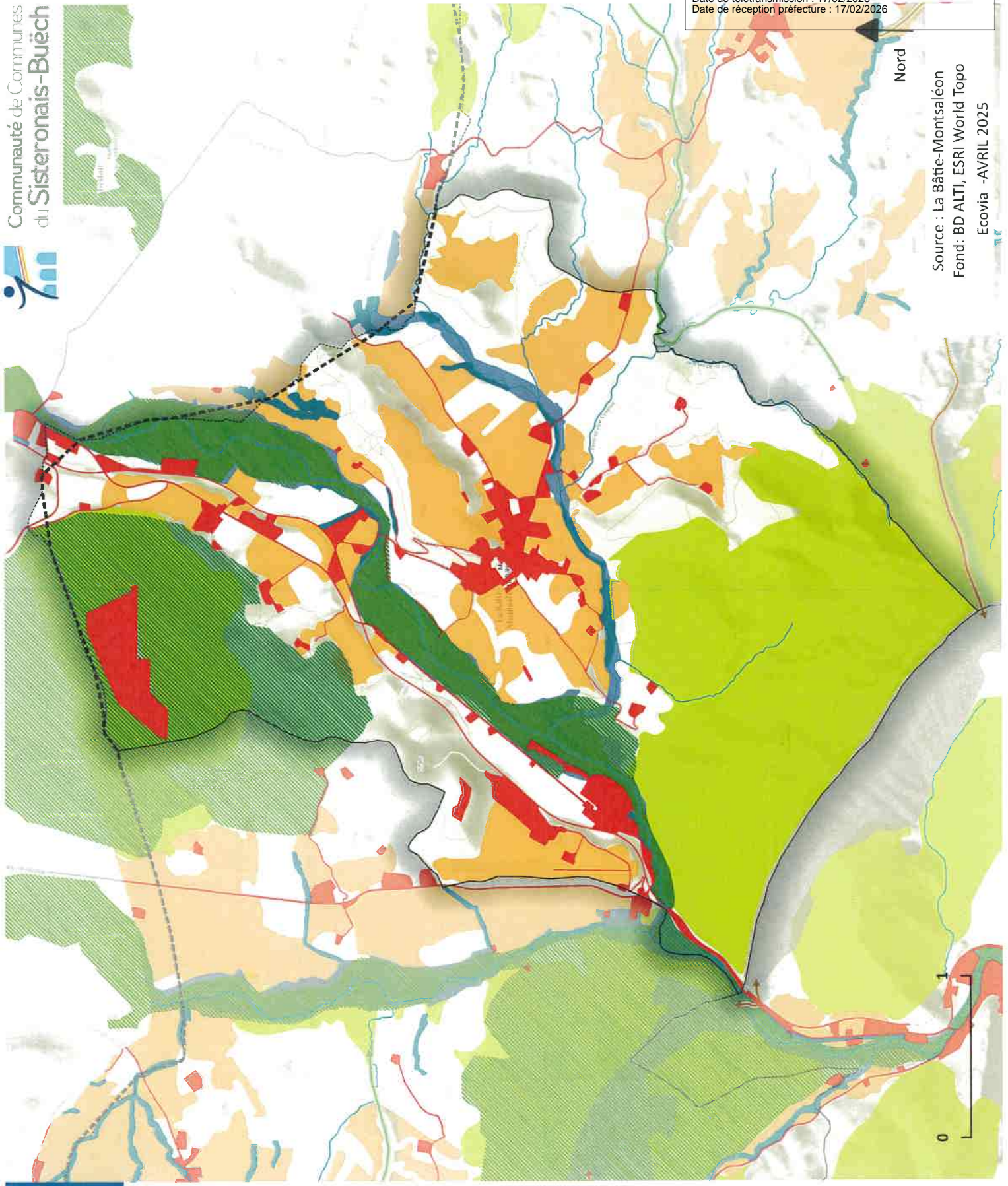
Trame verte et bleue
Commune : L'Épine

-  SCOT
- Trame bleue**
 -  Trame aquatique
 -  Zones humides
- Trame verte**
 -  Réservoirs réglementaires
 -  Réservoirs ouverts
 -  Réservoirs agricoles
 -  Réservoirs forestiers
 -  Corridors ouverts
 -  Corridors forestiers
 -  Elements fragmentants












Source : L'Épine
Fond: BD ALTI, ESRI World Topo
Ecovia -AVRIL 2025

Accusé de réception en préfecture
004-200068765-20260213-Annexes_D47-26c-DE
Date de télétransmission : 17/02/2026
Date de réception préfecture : 17/02/2026













Trame verte et bleue
Commune : La Bâtie-Montsaléon

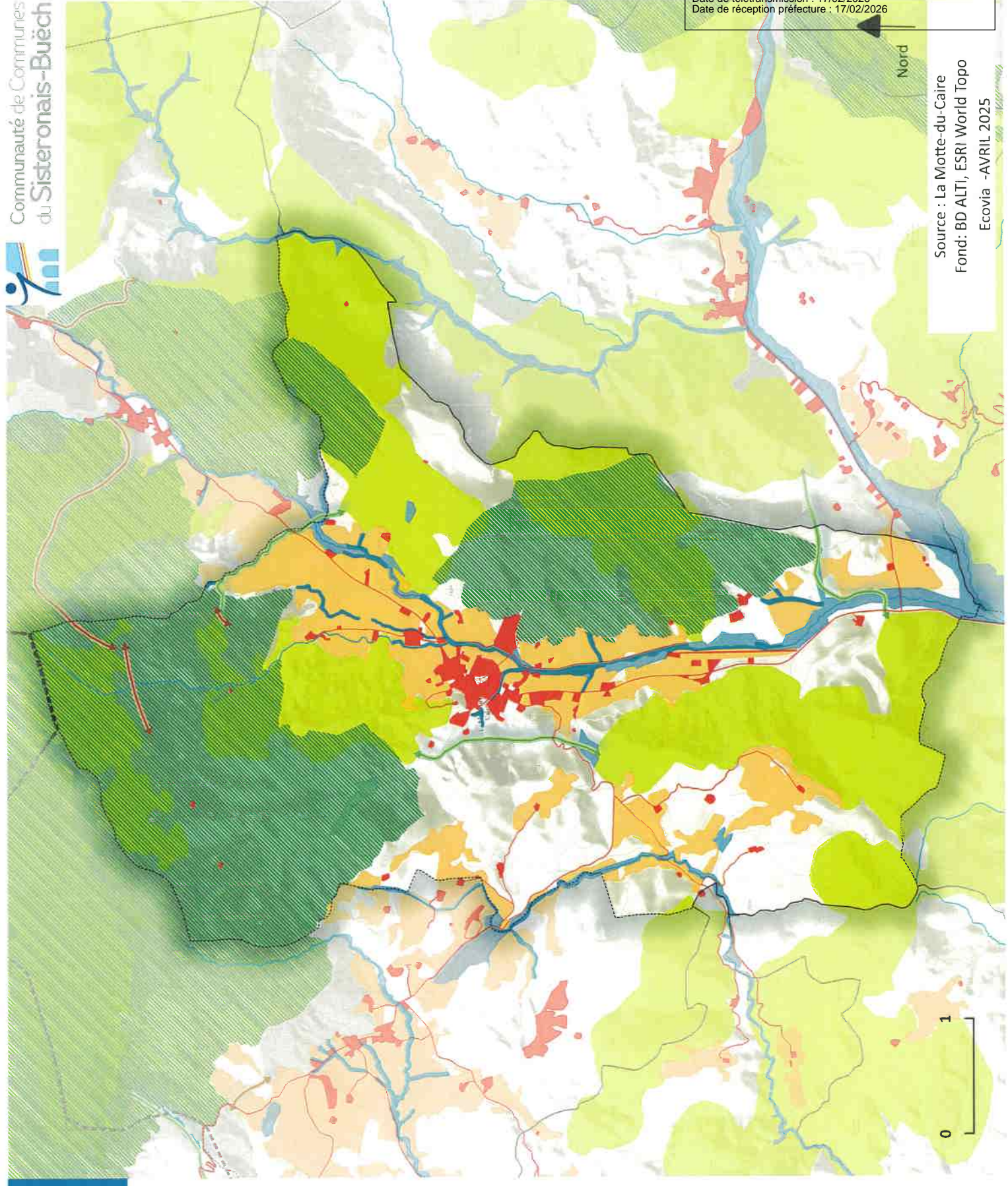
-  SCOT
- Trame bleue**
 -  Trame aquatique
 -  Zones humides
- Trame verte**
 -  Réservoirs réglementaires
 -  Réservoirs ouverts
 -  Réservoirs agricoles
 -  Réservoirs forestiers
 -  Corridors forestiers
 -  Elements fragmentants

Nord

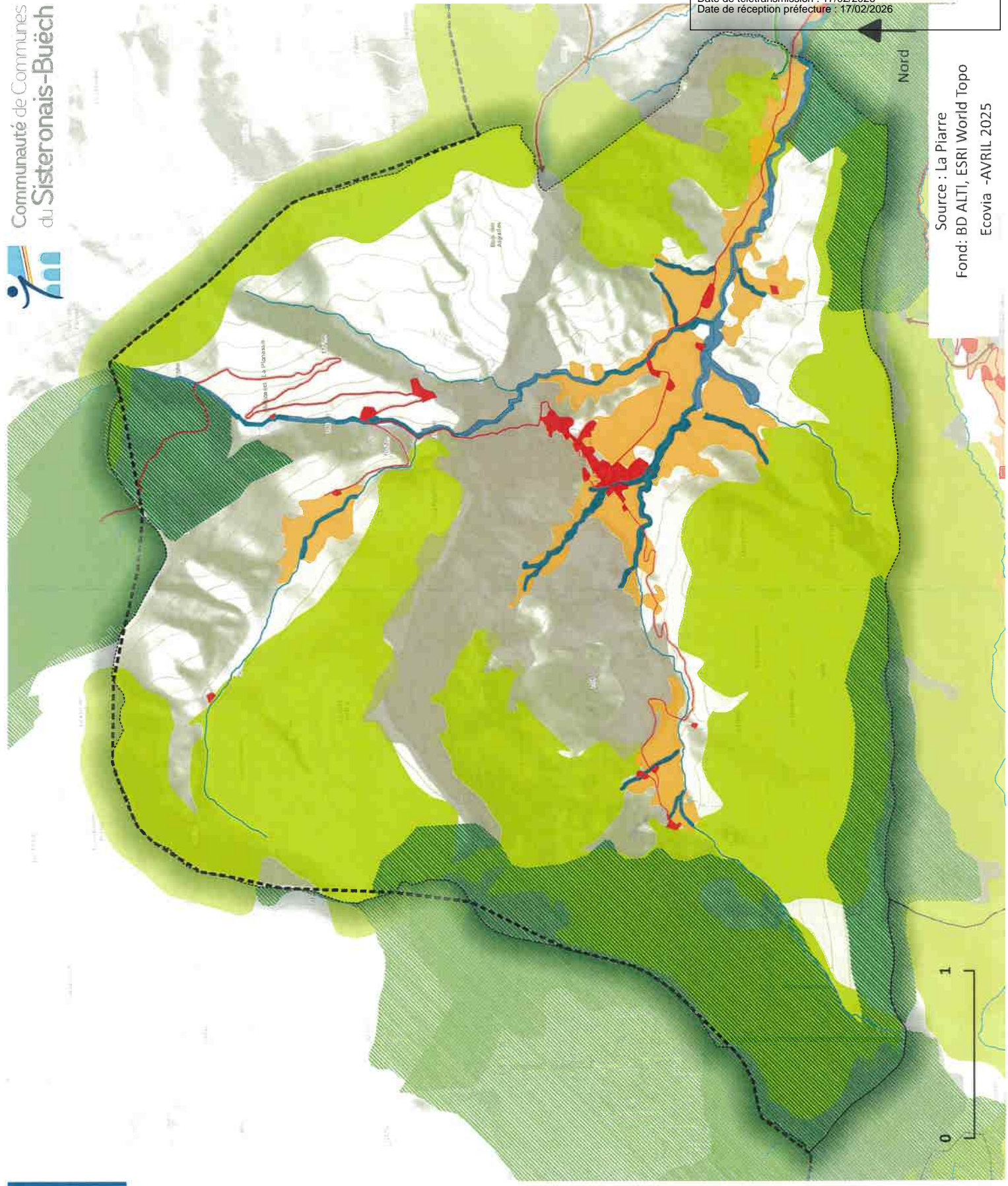
Source : La Bâtie-Montsaléon
Fond: BD ALTI, ESRI World Topo
Ecovia -AVRIL 2025

Trame verte et bleue
Commune : La Motte-du-Caire










-  SCOT
- Trame bleue**
 -  Trame aquatique
 -  Zones humides
- Trame verte**
 -  Réservoirs réglementaires
 -  Réservoirs ouverts
 -  Réservoirs agricoles
 -  Réservoirs forestiers
 -  Corridors ouverts
 -  Corridors forestiers
 -  Elements fragmentants



Source : La Motte-du-Caire
Fond: BD ALTI, ESRI World Topo
Ecovia -AVRIL 2025

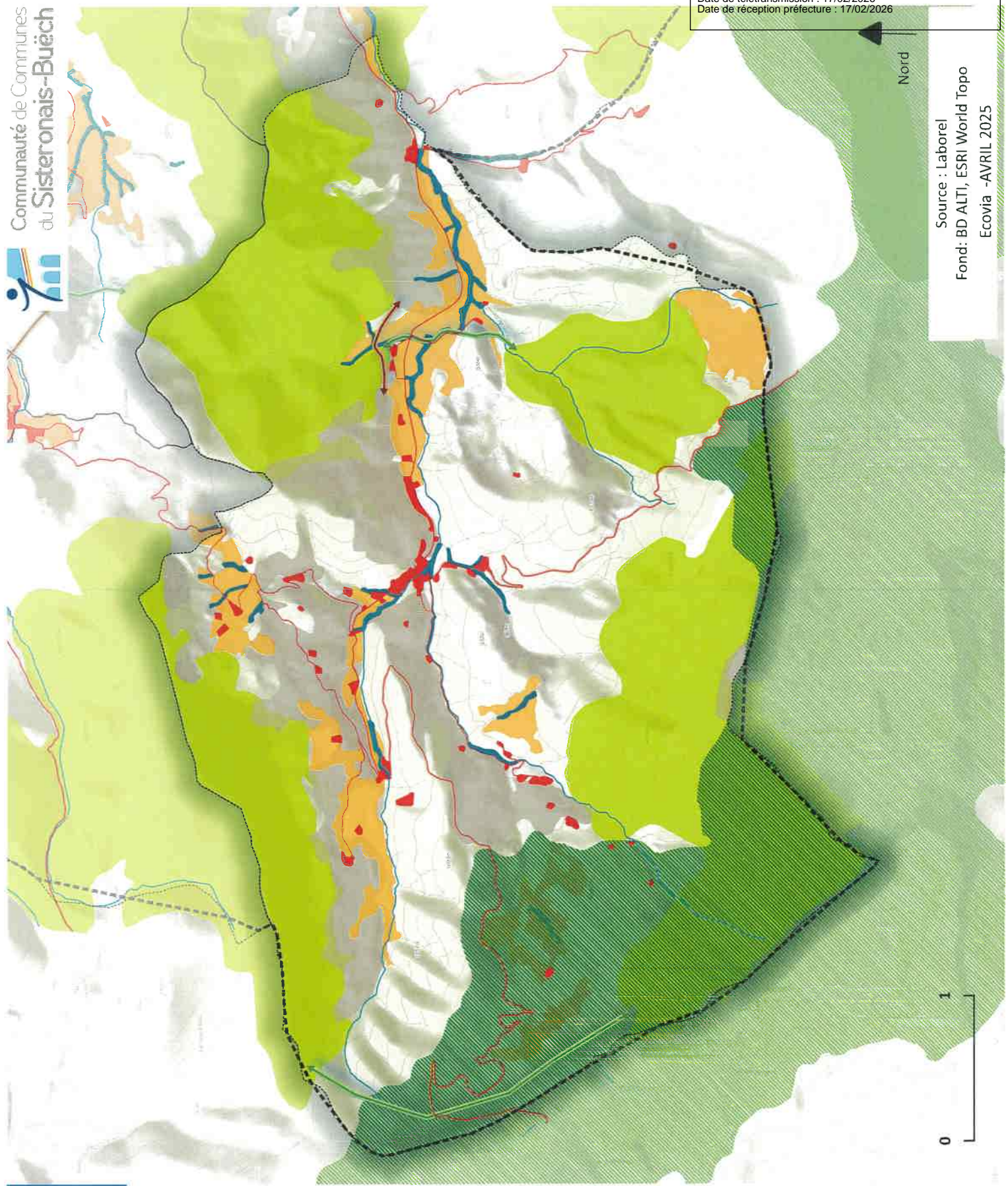


Trame verte et bleue
Commune : La Pierre

-  SCOT
- Trame bleue**
 -  Trame aquatique
 -  Zones humides
- Trame verte**
 -  Réservoirs réglementaires
 -  Réservoirs ouverts
 -  Réservoirs agricoles
 -  Réservoirs forestiers
 -  Corridors forestiers
 -  Elements fragmentants



Source : La Pierre
Fond: BD ALTI, ESRI World Topo
Ecovia -AVRIL 2025



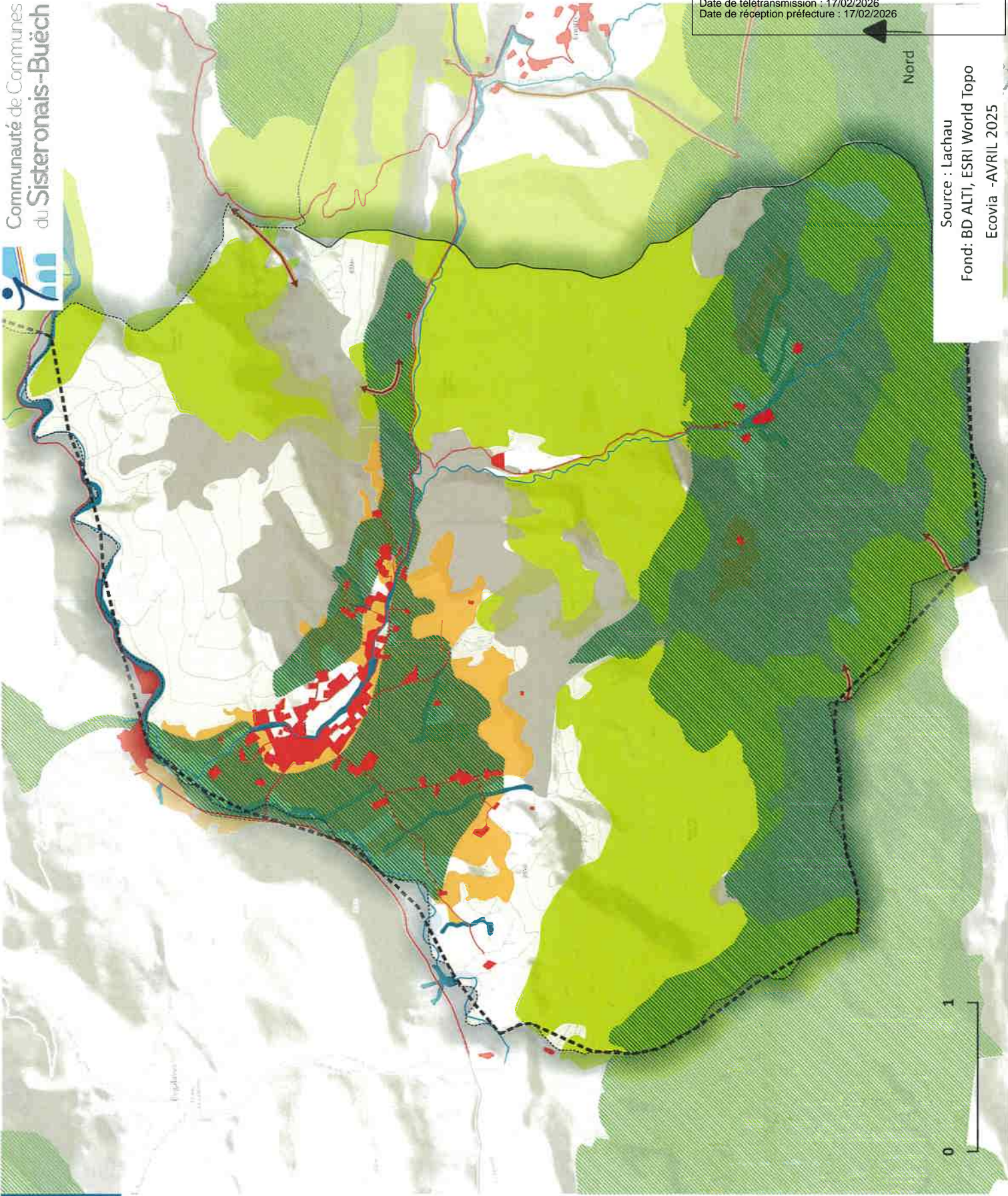
Trame verte et bleue
Commune : Laborel

- SCOT
- Trame bleue**
 - Trame aquatique
 - Zones humides
- Trame verte**
 - Réservoirs réglementaires
 - Réservoirs ouverts
 - Réservoirs agricoles
 - Réservoirs forestiers
 - Corridors ouverts
 - Corridors forestiers
 - Elements fragmentants



Nord

Source : Laborel
Fond: BD ALTI, ESRI World Topo
Ecovia -AVRIL 2025



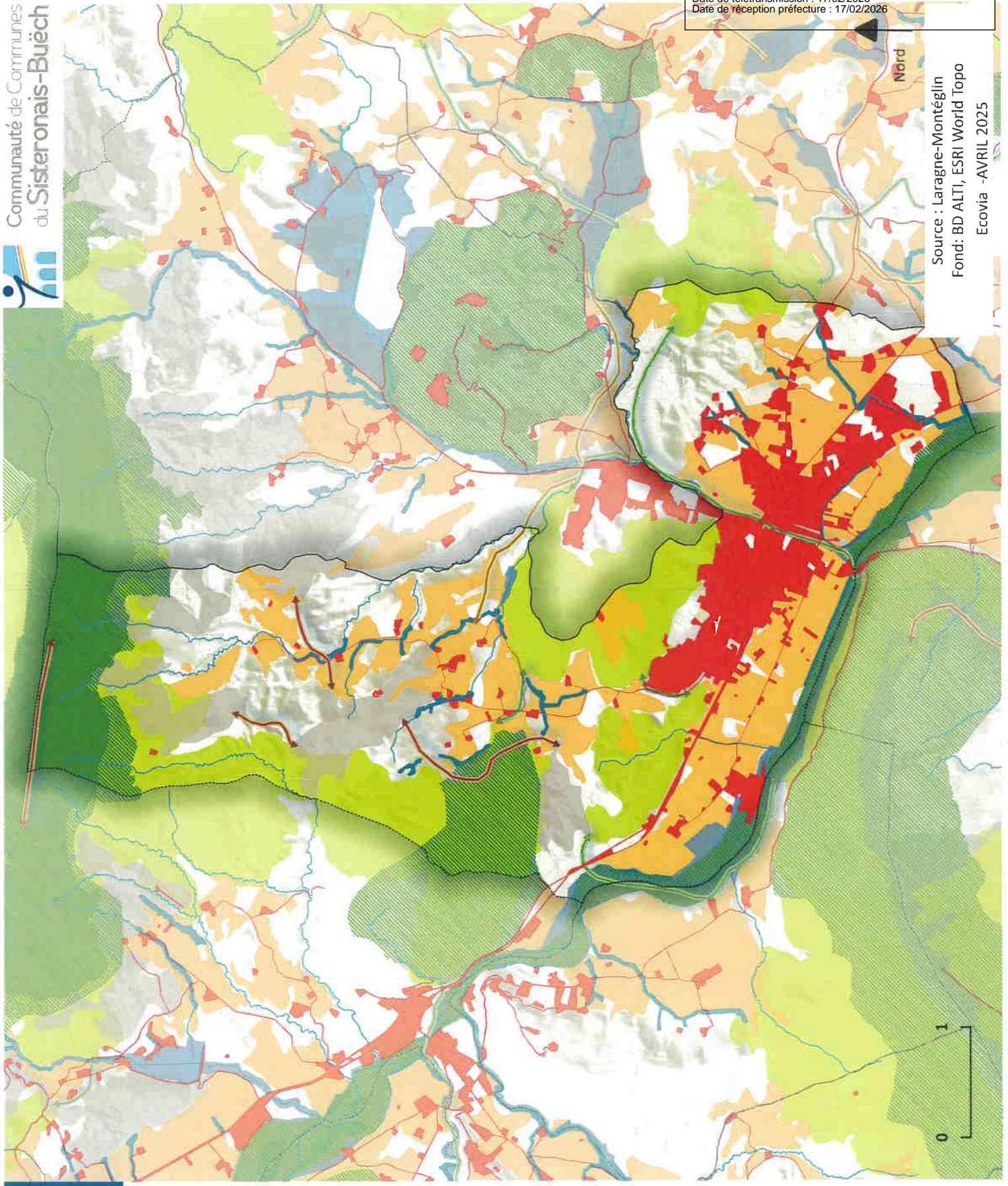
Trame verte et bleue
Commune : Lachau

- SCOT
- Trame bleue**
 - Trame aquatique
 - Zones humides
- Trame verte**
 - Réservoirs réglementaires
 - Réservoirs ouverts
 - Réservoirs agricoles
 - Réservoirs forestiers
 - Corridors ouverts
 - Elements fragmentants



Nord

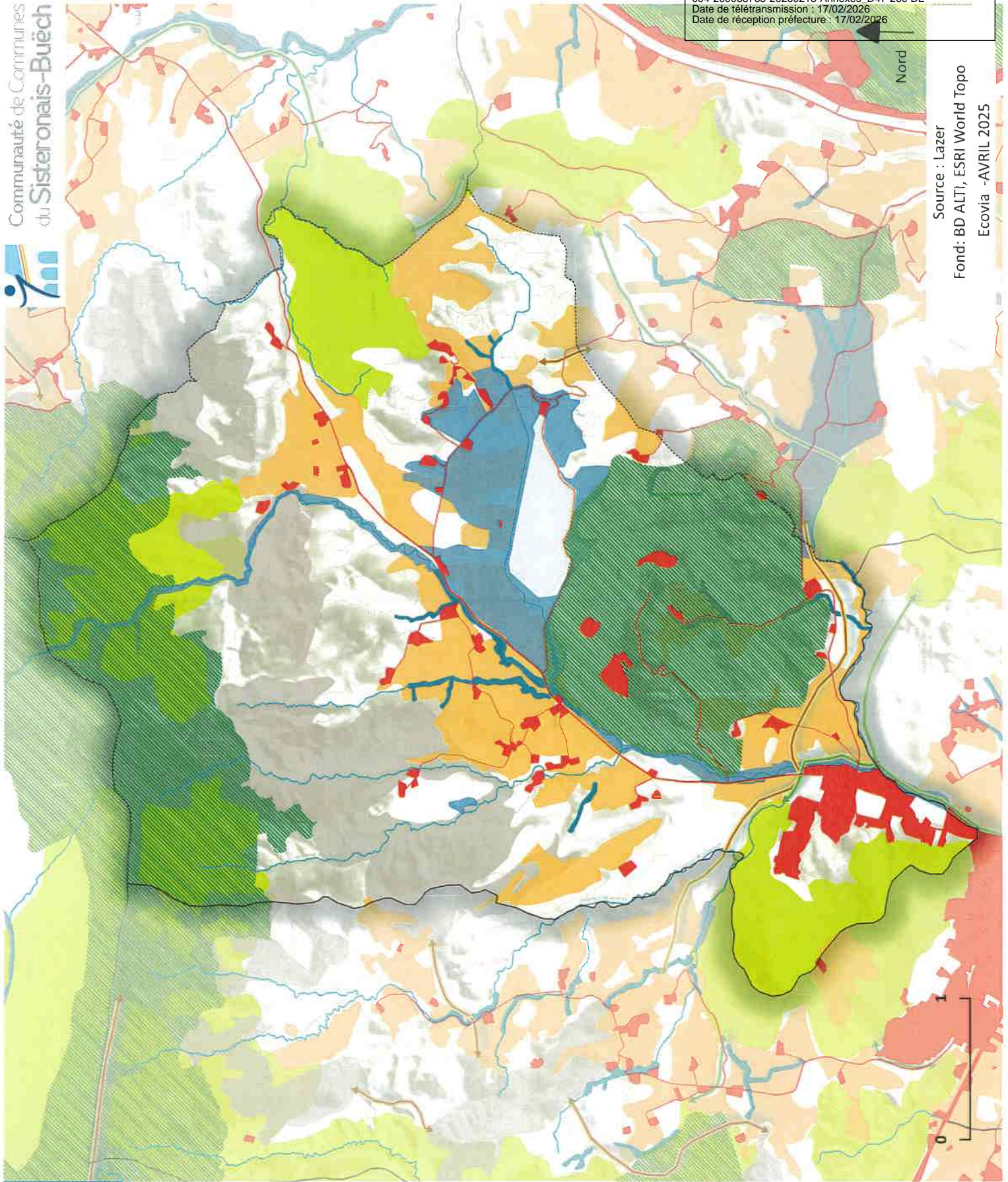
Source : Lachau
Fond: BD ALTI, ESRI World Topo
Ecovia - AVRIL 2025



Source : Laragne-Montéglin
Fond: BD ALTI, ESRI World Topo
Ecovia -AVRIL 2025

Trame verte et bleue
Commune : Laragne-Montéglin

- SCOT
- Trame bleue**
 - Trame aquatique
 - Zones humides
- Trame verte**
 - Réservoirs réglementaires
 - Réservoirs ouverts
 - Réservoirs agricoles
 - Réservoirs forestiers
 - Corridors ouverts
 - Corridors agricoles
 - Corridors forestiers
 - Elements fragmentants



Trame verte et bleue
Commune : Lazer

- SCOT
- Trame bleue**
 - Trame aquatique
 - Zones humides
- Trame verte**
 - Réservoirs réglementaires
 - Réservoirs ouverts
 - Réservoirs agricoles
 - Réservoirs forestiers
 - Corridors agricoles
 - Corridors forestiers
 - Elements fragmentants

Source : Lazer

Fond: BD ALTI, ESRI World Topo

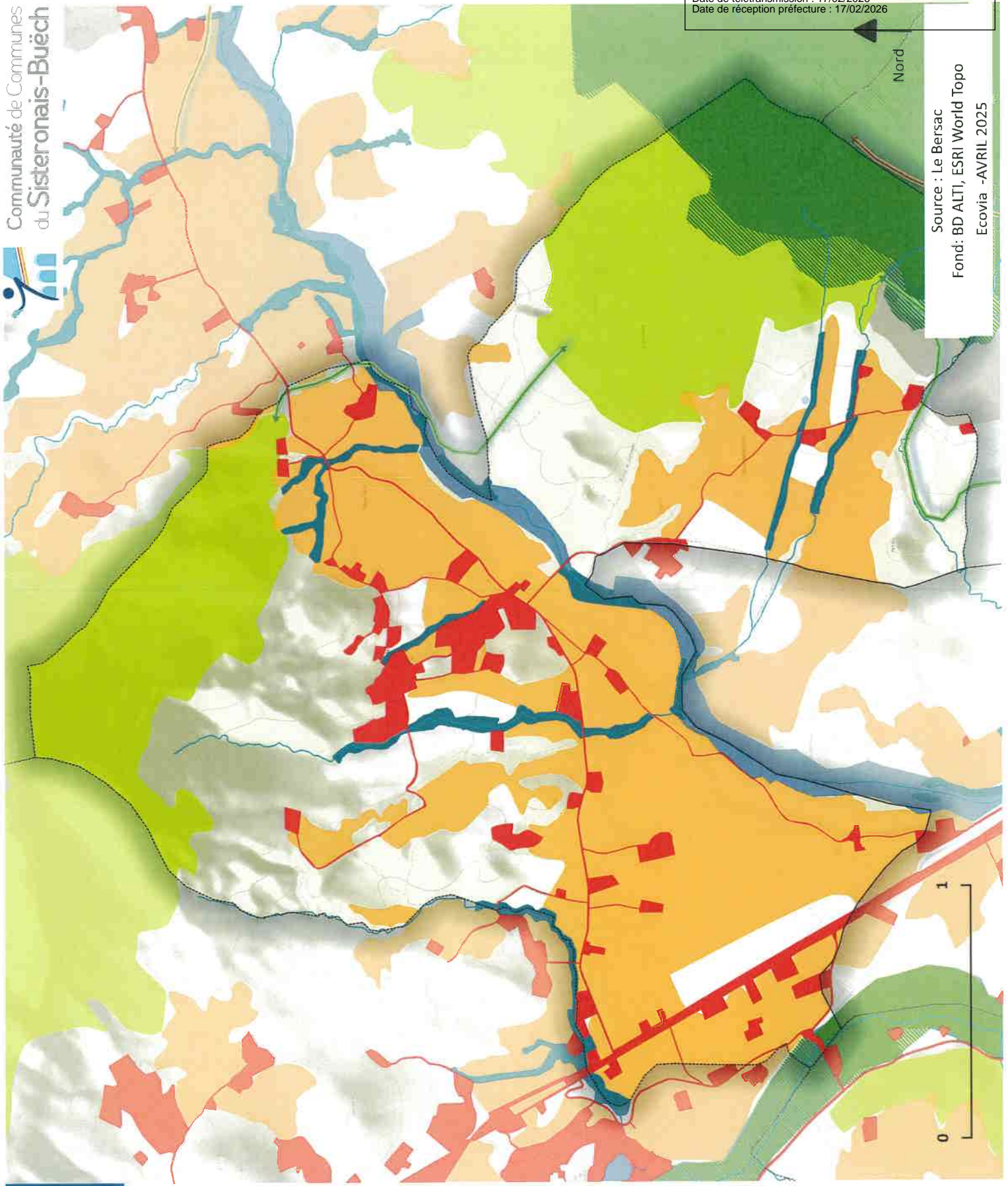
Ecovia -AVRIL 2025

Nord

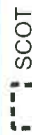










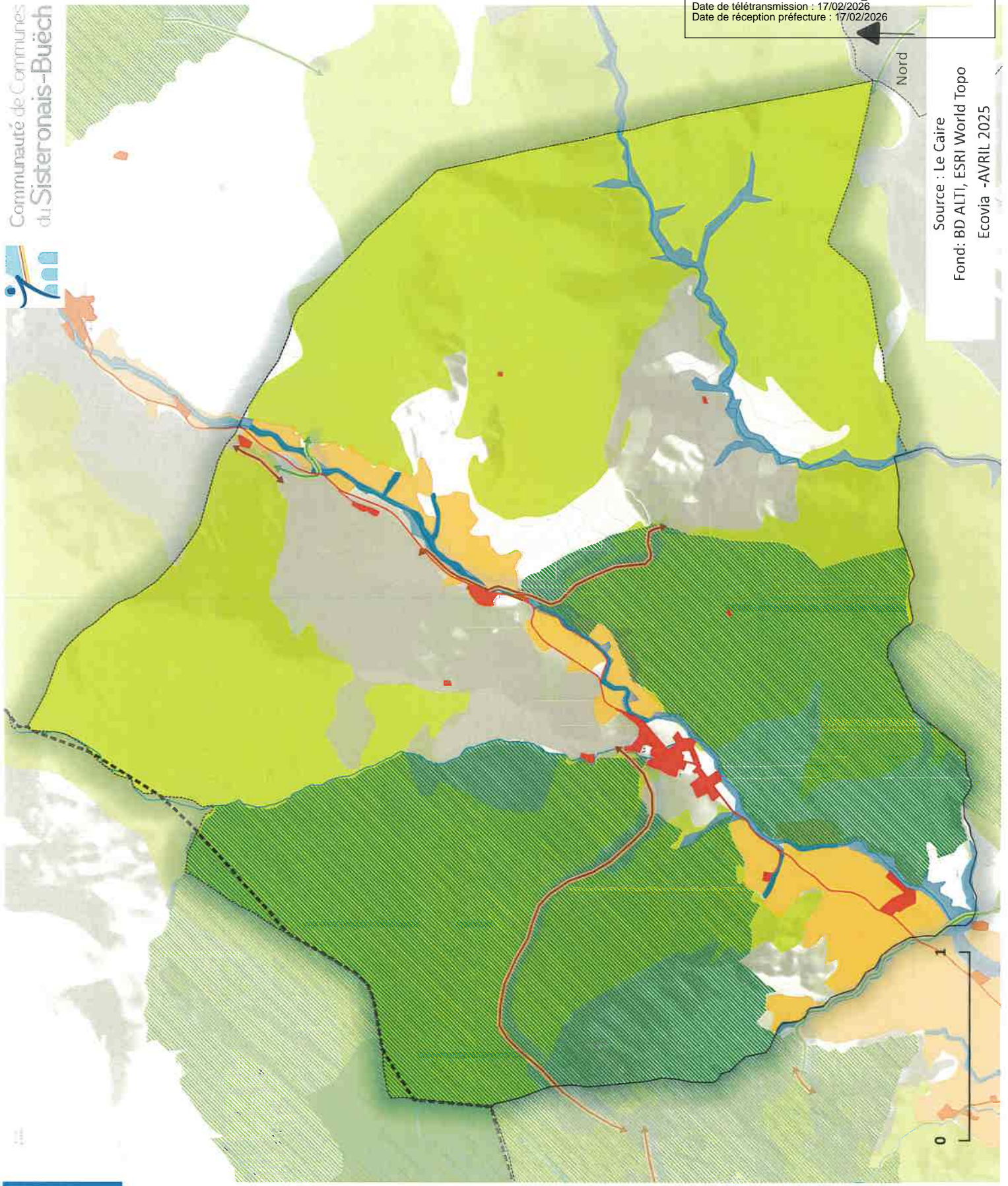
Nord

Source : Le Bersac
Fond: BD ALTI, ESRI World Topo
Ecovia -AVRIL 2025



Trame verte et bleue
Commune : Le Bersac

-  SCOT
- Trame bleue**
 -  Trame aquatique
 -  Zones humides
- Trame verte**
 -  Réservoirs réglementaires
 -  Réservoirs ouverts
 -  Réservoirs agricoles
 -  Réservoirs forestiers
 -  Corridors forestiers
 -  Elements fragmentants

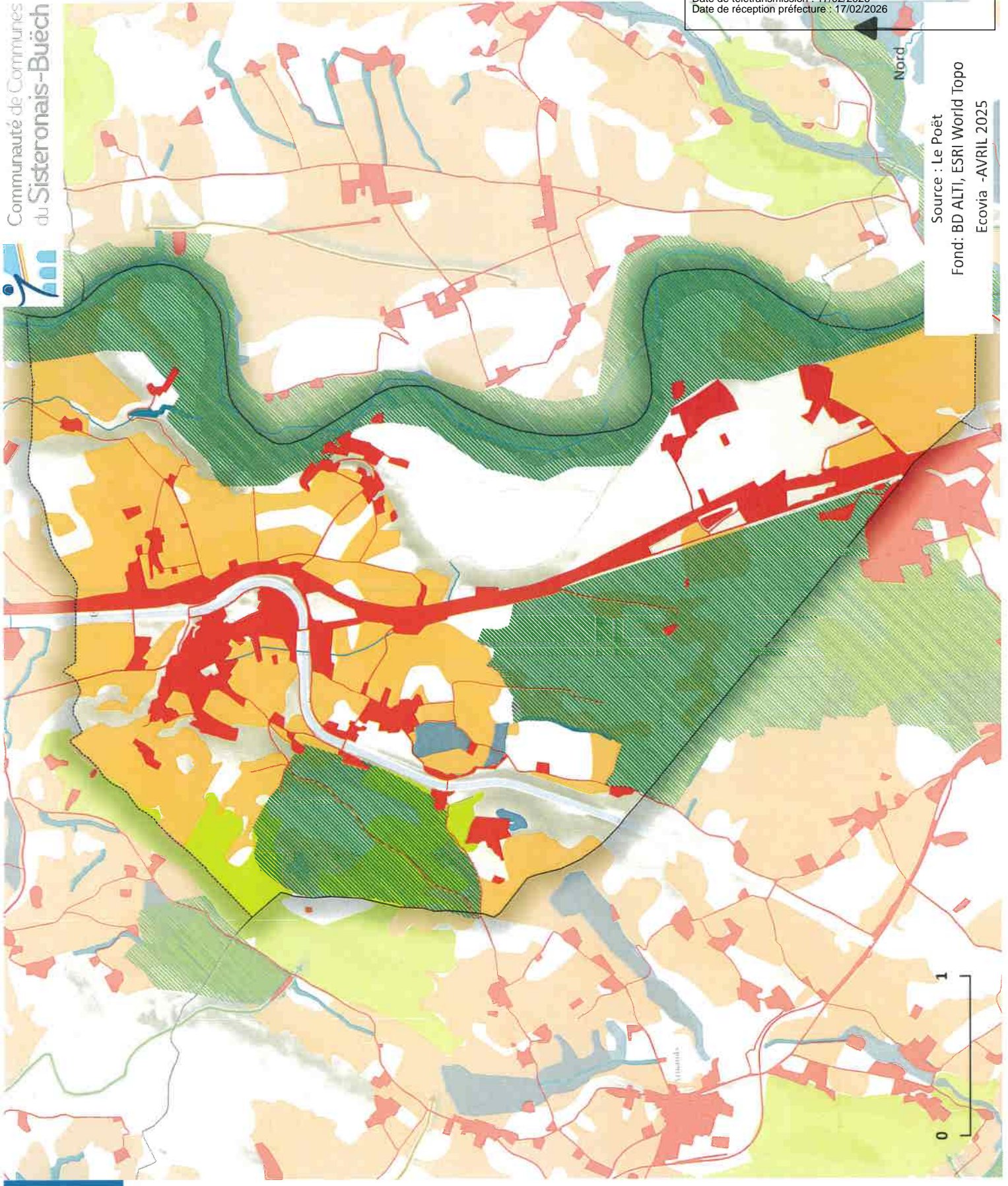


Trame verte et bleue
Commune : Le Caire








- SCOT
- Trame bleue**
 - Trame aquatique
 - Zones humides
- Trame verte**
 - Réservoirs réglementaires
 - Réservoirs ouverts
 - Réservoirs agricoles
 - Réservoirs forestiers
 - Corridors ouverts
 - Corridors forestiers
 - Éléments fragmentants

Nord

Source : Le Caire
Fond: BD ALTI, ESRI World Topo
Ecovia -AVRIL 2025



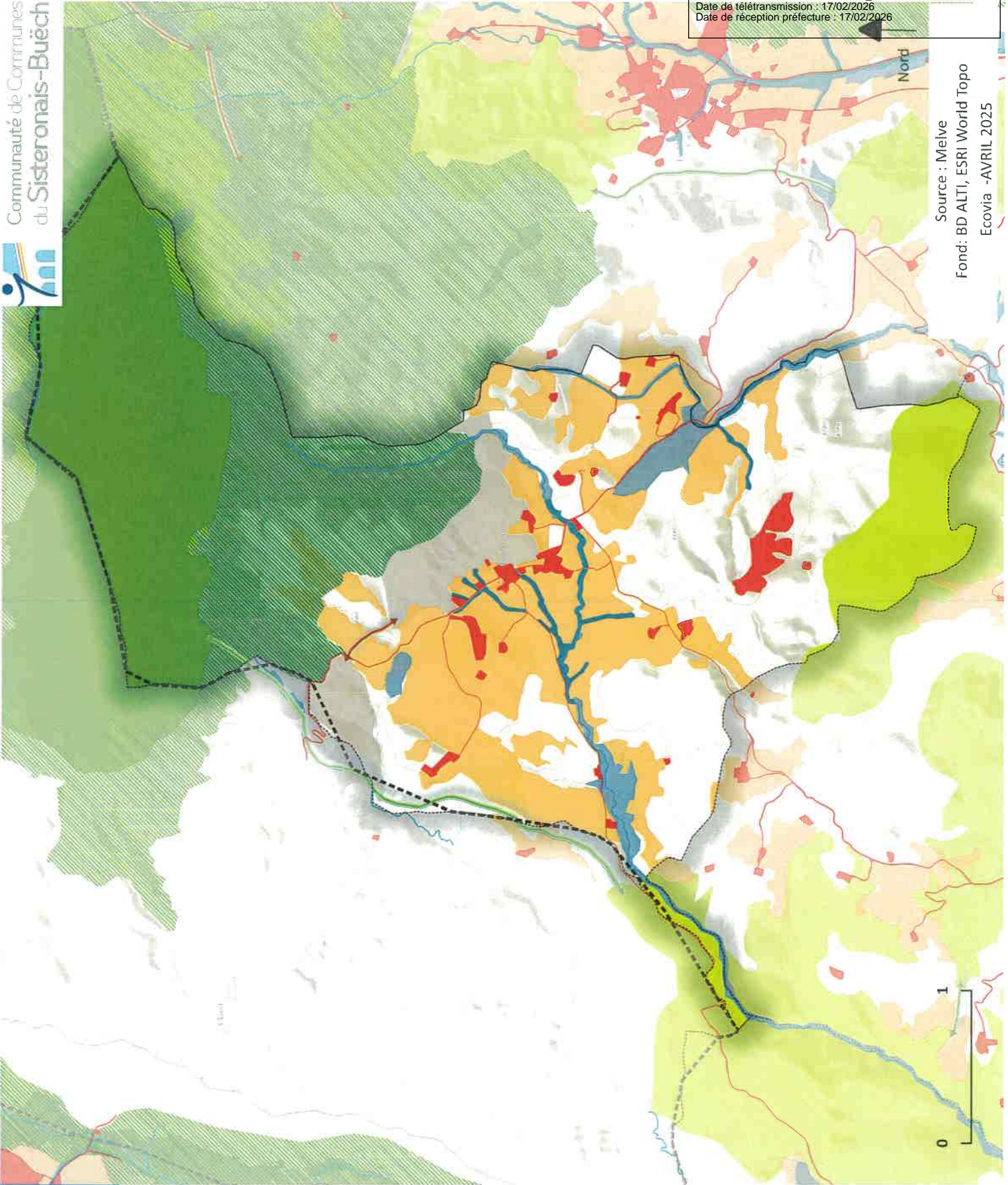
Trame verte et bleue
Commune : Le Poët

-  SCOT
- Trame bleue**
 -  Trame aquatique
 -  Zones humides
- Trame verte**
 -  Réservoirs réglementaires
 -  Réservoirs agricoles
 -  Réservoirs forestiers
 -  Elements fragmentants

Source : Le Poët
Fond: BD ALTI, ESRI World Topo
Ecovia -AVRIL 2025











0 1

Nord

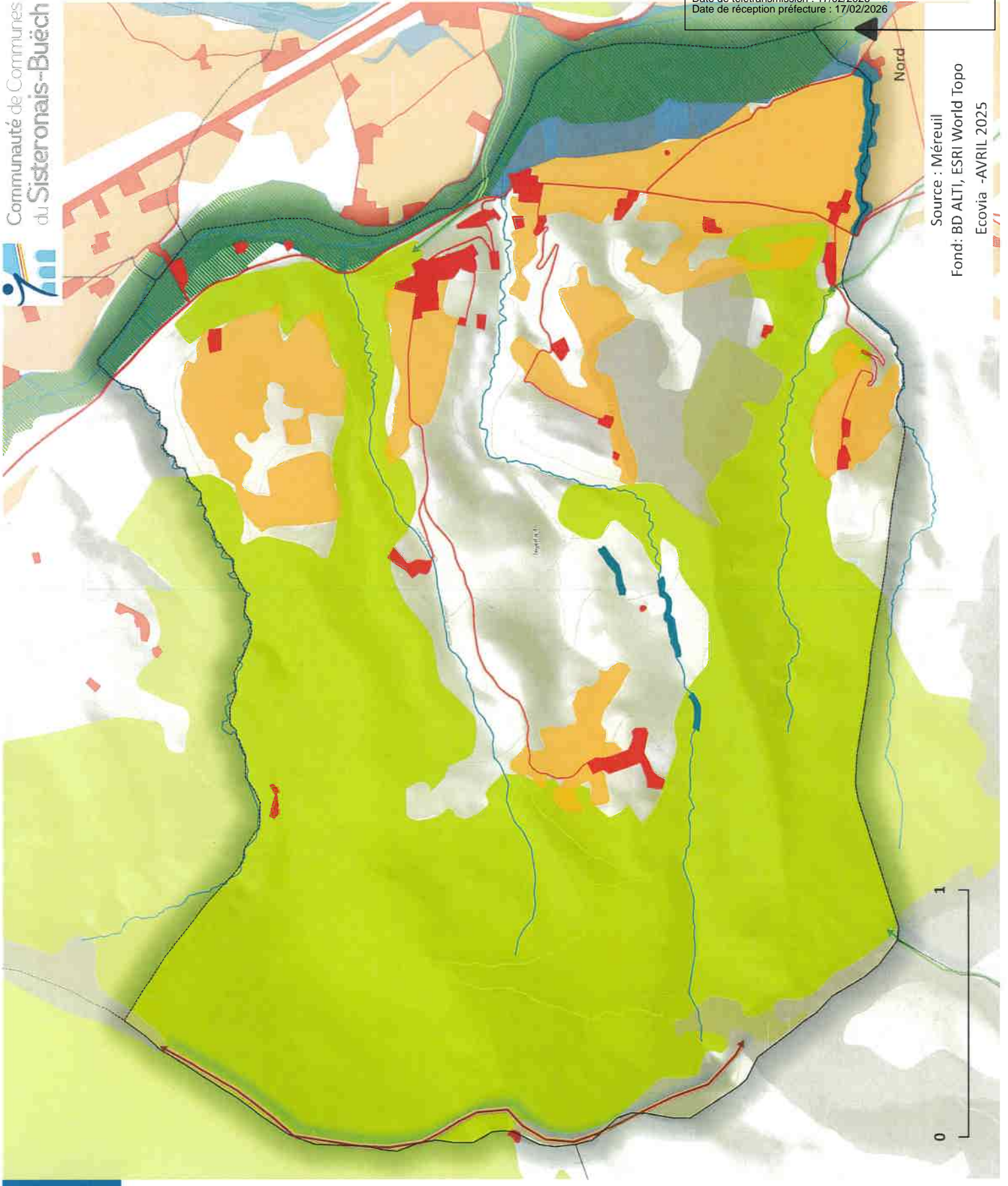


Source : Melve
Fond: BD ALTI, ESRI World Topo
Ecovia -AVRIL 2025

Trame verte et bleue
Commune : Melve

-  SCOT
- Trame bleue**
 -  Trame aquatique
 -  Zones humides
- Trame verte**
 -  Réservoirs réglementaires
 -  Réservoirs ouverts
 -  Réservoirs agricoles
 -  Réservoirs forestiers
 -  Corridors forestiers
 -  Corridors forestiers
 -  Elements fragmentants



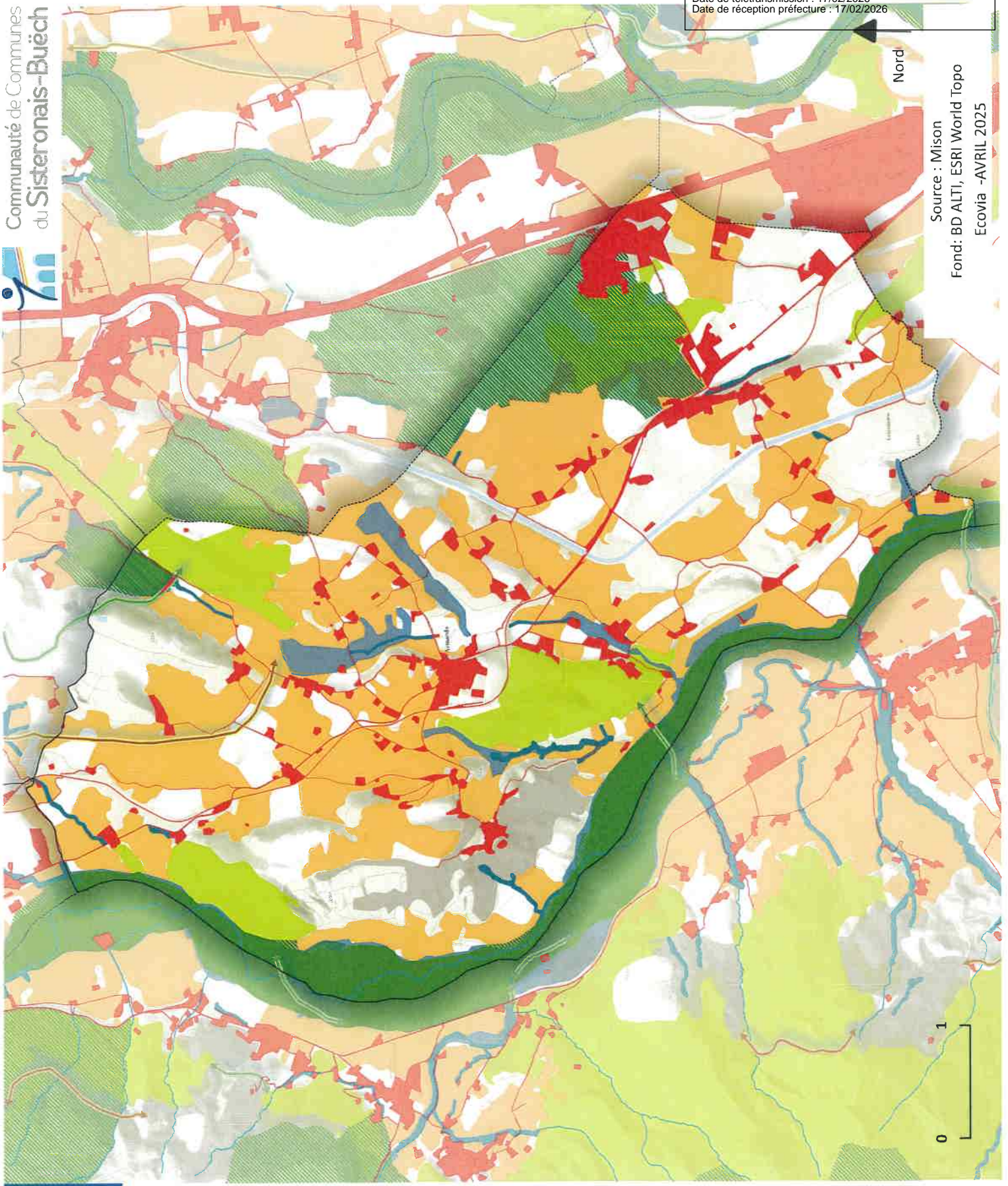


Trame verte et bleue
Commune : Méreuil

- SCOT
- Trame bleue**
 - Trame aquatique
 - Zones humides
- Trame verte**
 - Réservoirs réglementaires
 - Réservoirs ouverts
 - Réservoirs agricoles
 - Réservoirs forestiers
 - Corridors ouverts
 - Corridors forestiers
 - Elements fragmentants



Source : Méreuil
Fond: BD ALTI, ESRI World Topo
Ecovia -AVRIL 2025


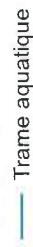
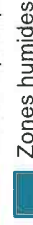
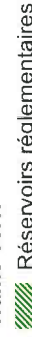
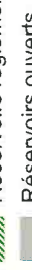
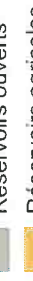



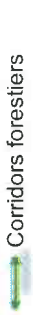


Nord

Source : Mison

Fond: BD ALTI, ESRI World Topo
Ecovia -AVRIL 2025

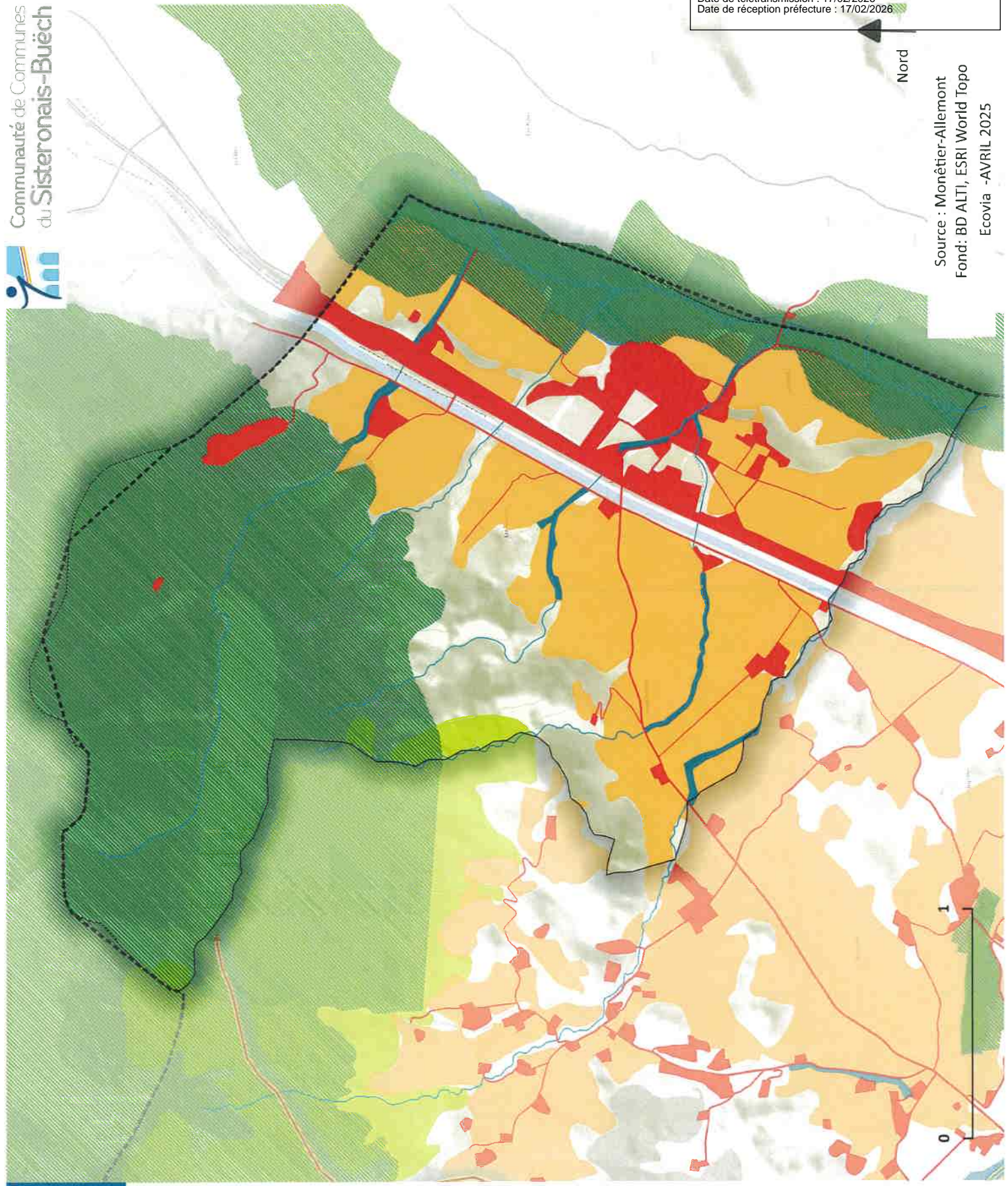
Trame verte et bleue
Commune : Mison

-  SCOT
- Trame bleue**
-  Trame aquatique
-  Zones humides
- Trame verte**
-  Réservoirs réglementaires
-  Réservoirs ouverts
-  Réservoirs agricoles
-  Réservoirs forestiers
-  Corridors agricoles
-  Corridors forestiers
-  Elements fragmentants



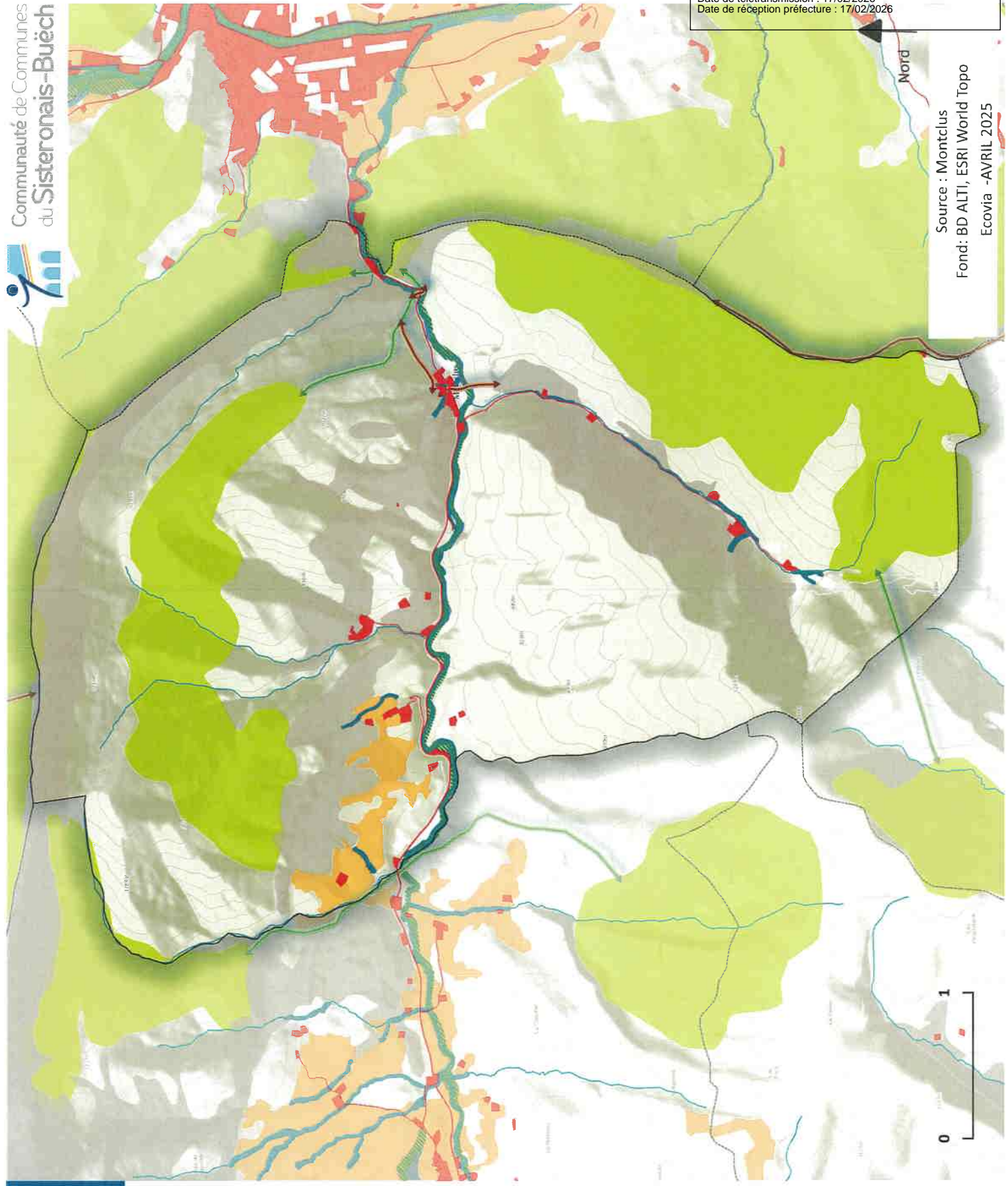
Nord

Source : Monétier-Allemont
Fond: BD ALTI, ESRI World Topo
Ecovia -AVRIL 2025




Trame verte et bleue
Commune : Monétier-Allemont

- SCOT
- Trame bleue**
 - Trame aquatique
 - Zones humides
- Trame verte**
 - Réservoirs réglementaires
 - Réservoirs ouverts
 - Réservoirs agricoles
 - Réservoirs forestiers
 - Éléments fragmentants



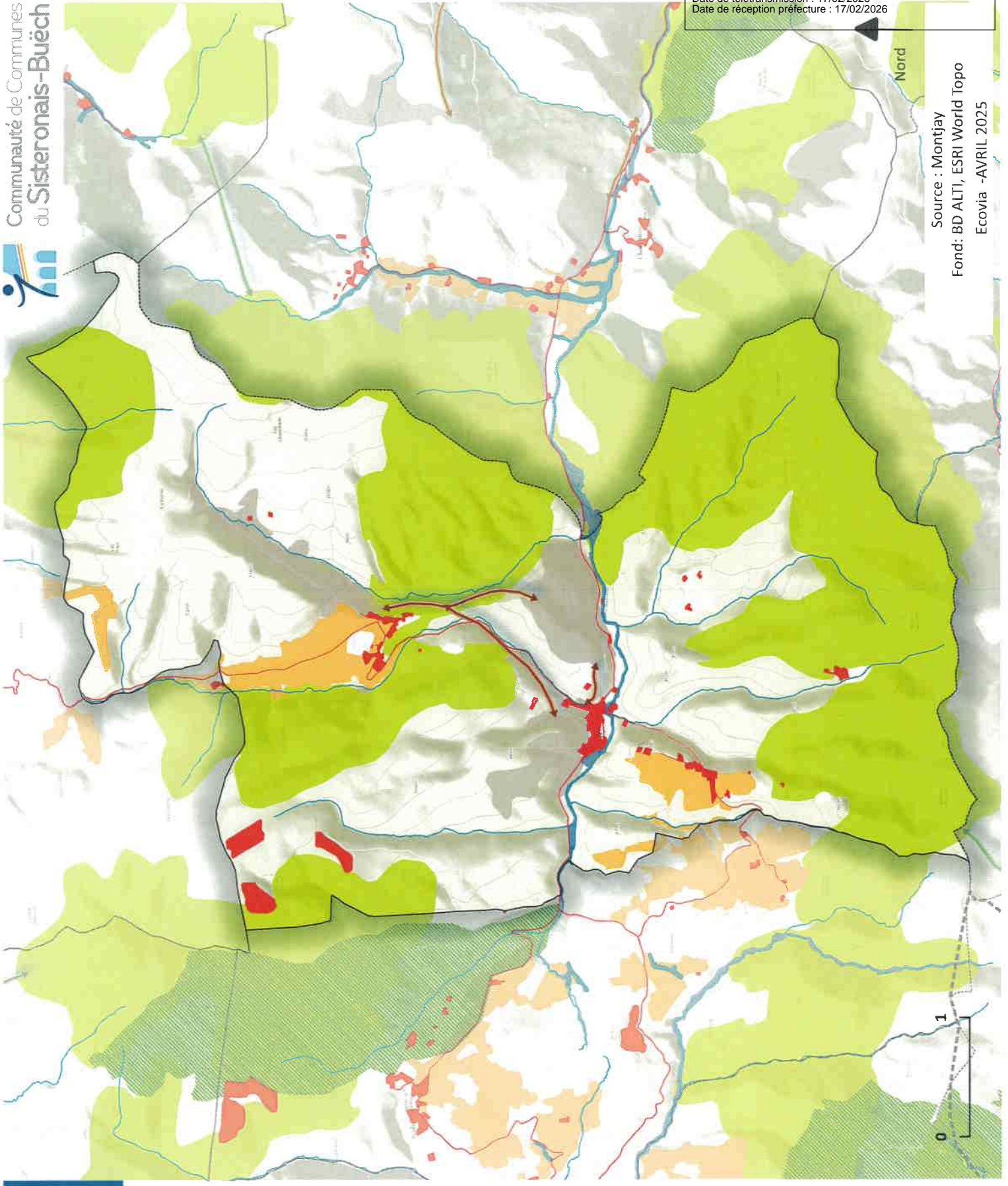
Trame verte et bleue
Commune : Montclus

- SCOT
- Trame bleue**
 - Trame aquatique
 - Zones humides
- Trame verte**
 - Réservoirs ouverts
 - Réservoirs agricoles
 - Réservoirs forestiers
 - Corridors ouverts
 - Corridors forestiers
 - Elements fragmentants



Source : Montclus
Fond: BD ALTI, ESRI World Topo
Ecovia -AVRIL 2025

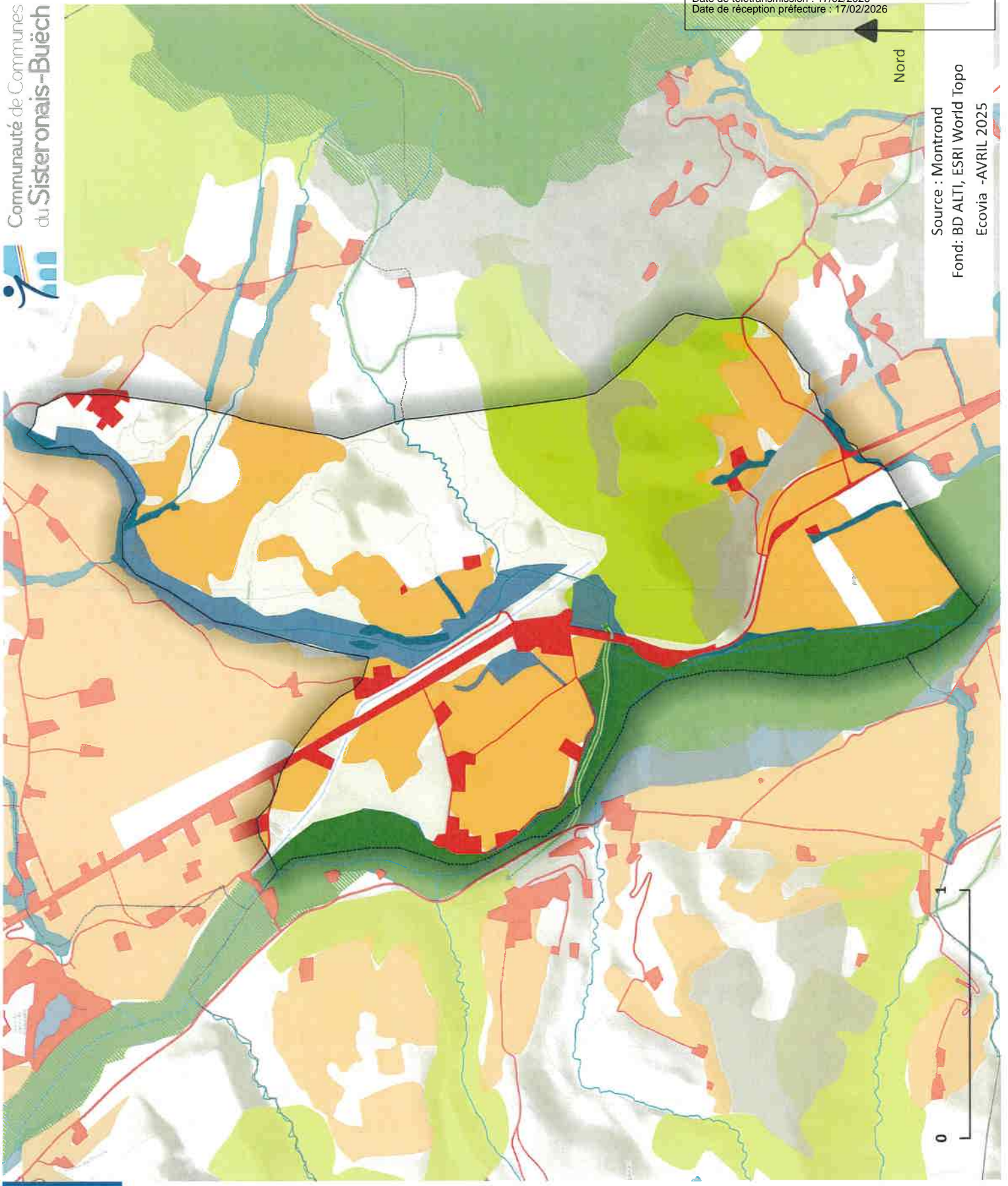
Nord



Trame verte et bleue
Commune : Montjay

- SCOT
- Trame bleue**
 - Trame aquatique
 - Zones humides
- Trame verte**
 - Réservoirs ouverts
 - Réservoirs agricoles
 - Réservoirs forestiers
 - Corridors ouverts
 - Elements fragmentants

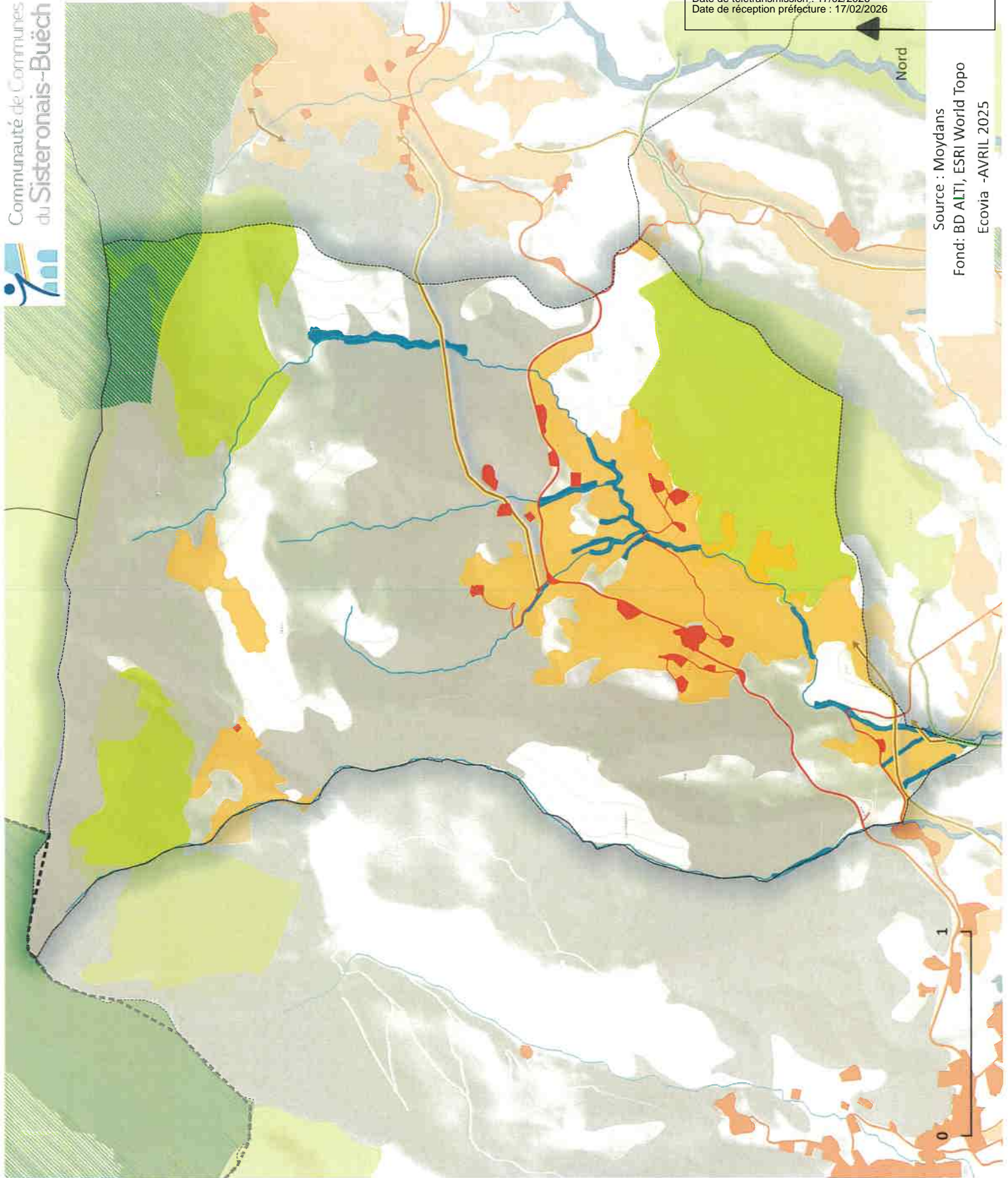
Source : Montjay
Fond: BD ALTI, ESRI World Topo
Ecovia -AVRIL 2025



Nord
Source : Montrond
Fond: BD ALTI, ESRI World Topo
Ecovia -AVRIL 2025











Trame verte et bleue
Commune : Montrond

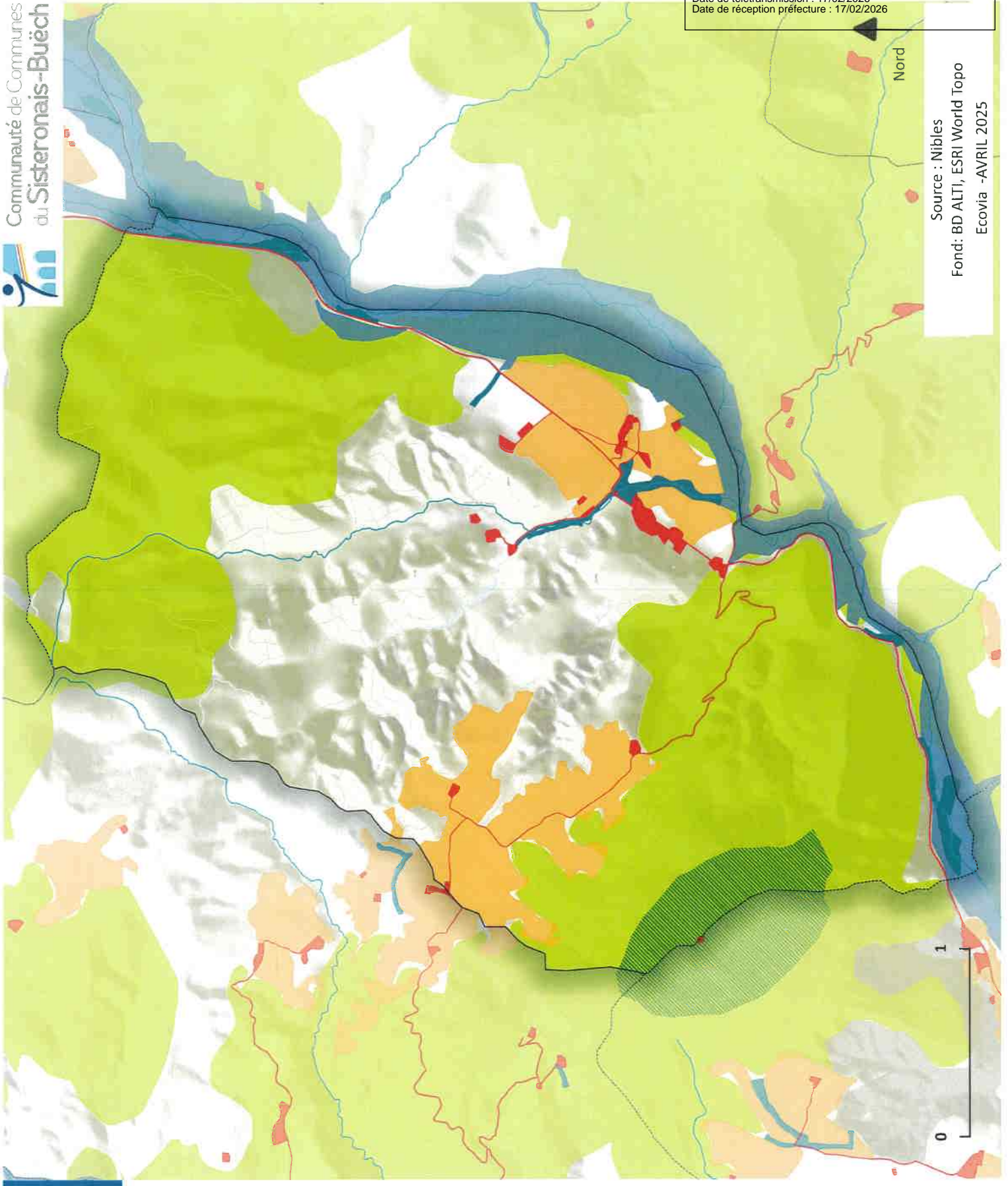
- SCOT
- Trame bleue**
 - Trame aquatique
 - Zones humides
- Trame verte**
 - Réservoirs réglementaires
 - Réservoirs ouverts
 - Réservoirs agricoles
 - Réservoirs forestiers
 - Corridors forestiers
 - Elements fragmentants










Source : Moydans
Fond: BD ALTI, ESRI World Topo
Ecovia -AVRIL 2025

Trame verte et bleue
Commune : Moydans

-  SCOT
- Trame bleue**
 -  Trame aquatique
 -  Zones humides
- Trame verte**
 -  Réservoirs réglementaires
 -  Réservoirs ouverts
 -  Réservoirs agricoles
 -  Réservoirs forestiers
 -  Corridors agricoles
 -  Corridors forestiers
 -  Elements fragmentants



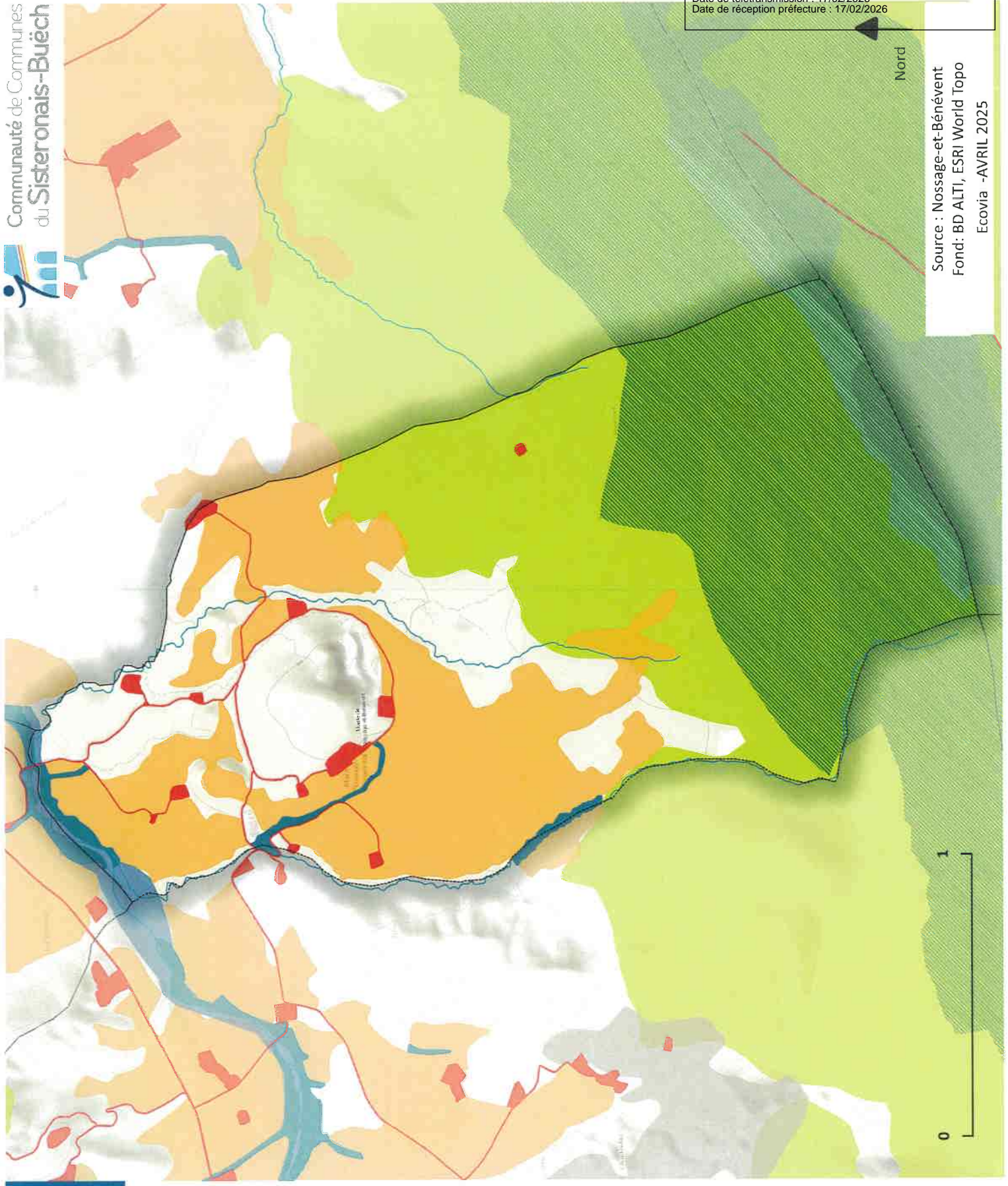
Trame verte et bleue
Commune : Nibles

-  SCOT
- Trame bleue**
 -  Trame aquatique
 -  Zones humides
- Trame verte**
 -  Réservoirs réglementaires
 -  Réservoirs agricoles
 -  Réservoirs forestiers
 -  Elements fragmentants









Source : Nibles
Fond: BD ALTI, ESRI World Topo
Ecovia -AVRIL 2025



Nord



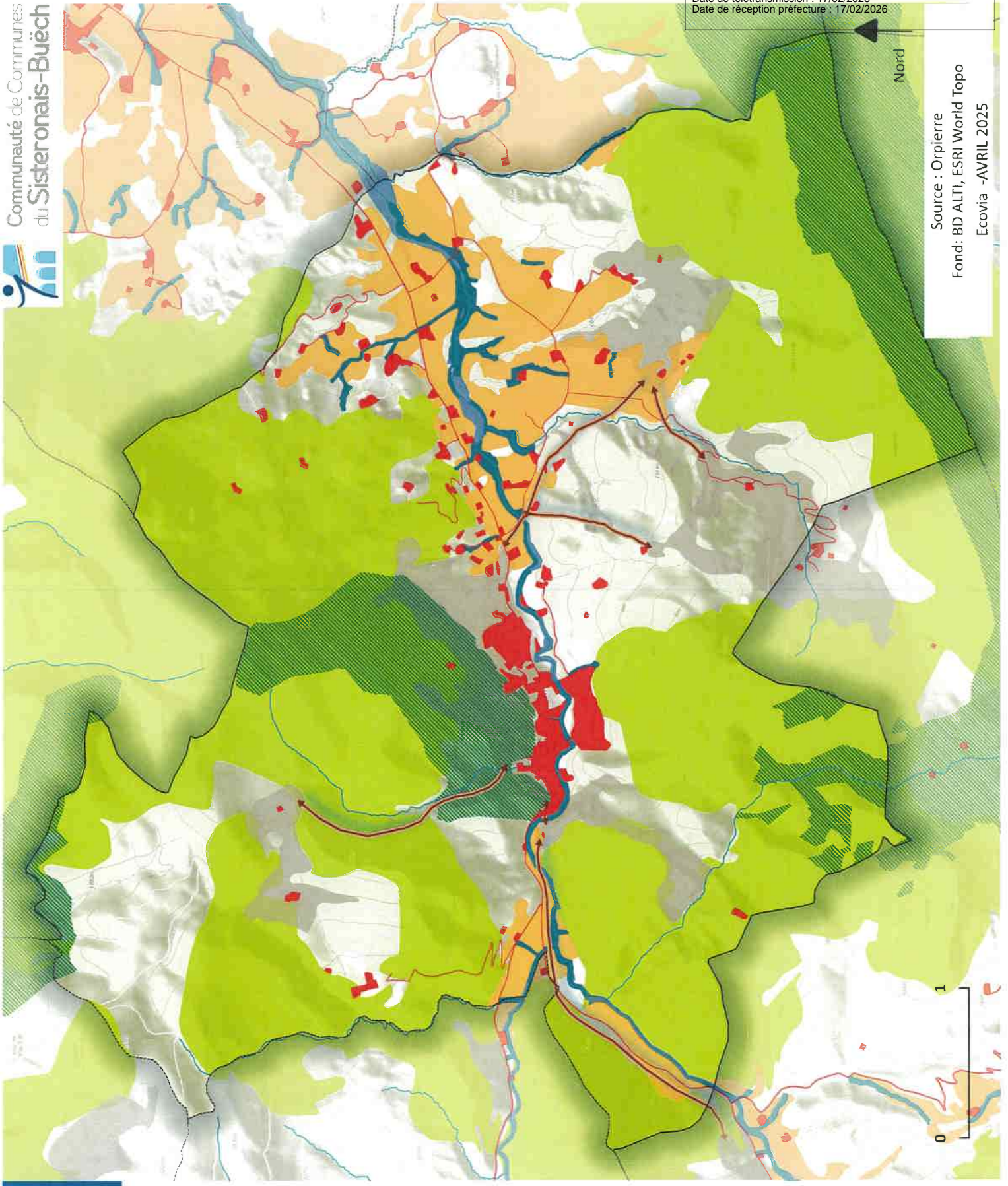
Trame verte et bleue
Commune : Nossage-et-Bénévent

-  SCOT
- Trame bleue**
 -  Trame aquatique
 -  Zones humides
- Trame verte**
 -  Réservoirs réglementaires
 -  Réservoirs ouverts
 -  Réservoirs agricoles
 -  Réservoirs forestiers
 -  Elements fragmentants

Nord

Source : Nossage-et-Bénévent
Fond: BD ALTI, ESRI World Topo
Ecovia - AVRIL 2025



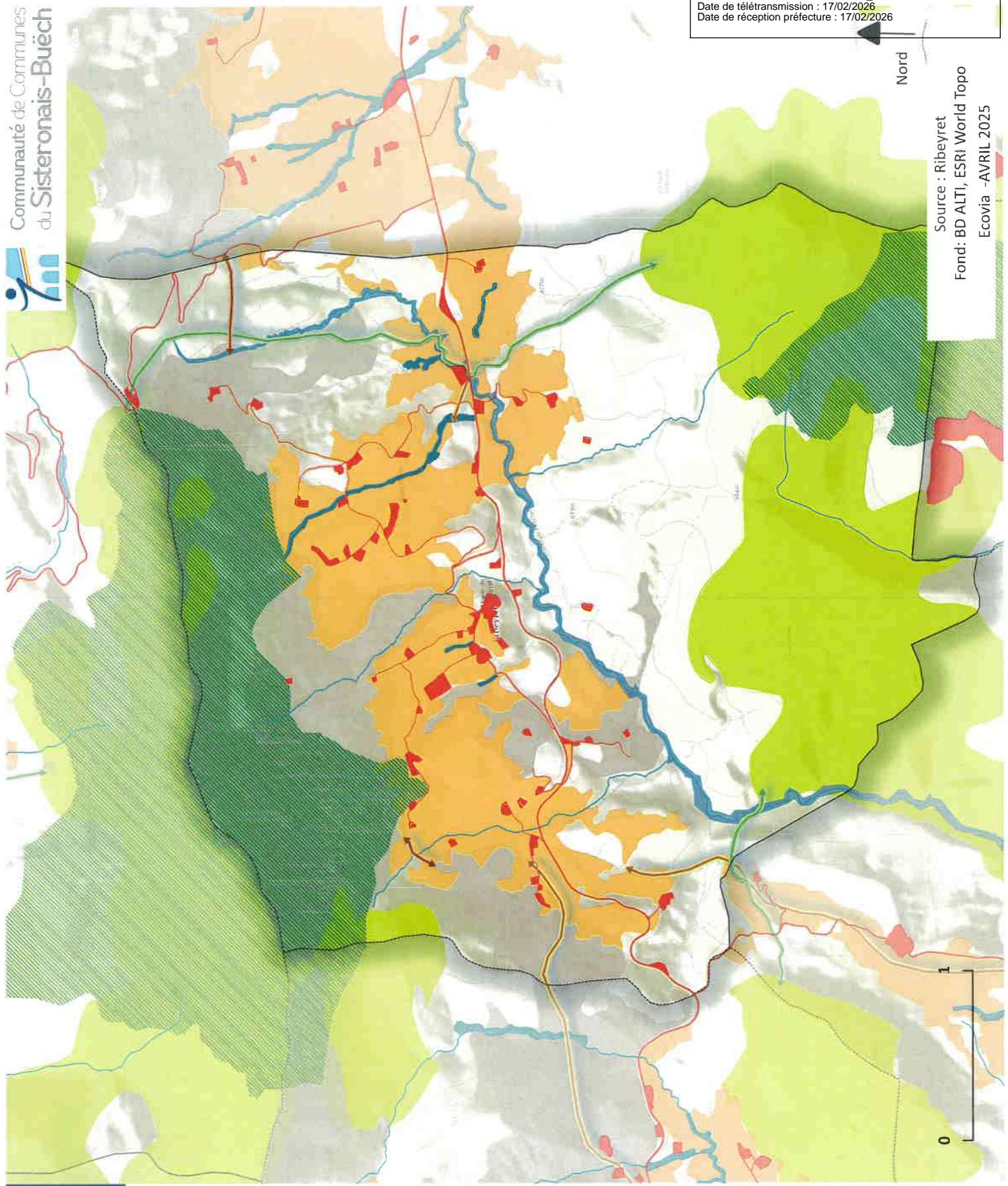


Trame verte et bleue
Commune : Orpierre

- SCOT
- Trame bleue**
 - Trame aquatique
 - Zones humides
- Trame verte**
 - Réservoirs réglementaires
 - Réservoirs ouverts
 - Réservoirs agricoles
 - Réservoirs forestiers
 - Corridors ouverts
 - Elements fragmentants

Nord

Source : Orpierre
Fond: BD ALTI, ESRI World Topo
Ecovia -AVRIL 2025



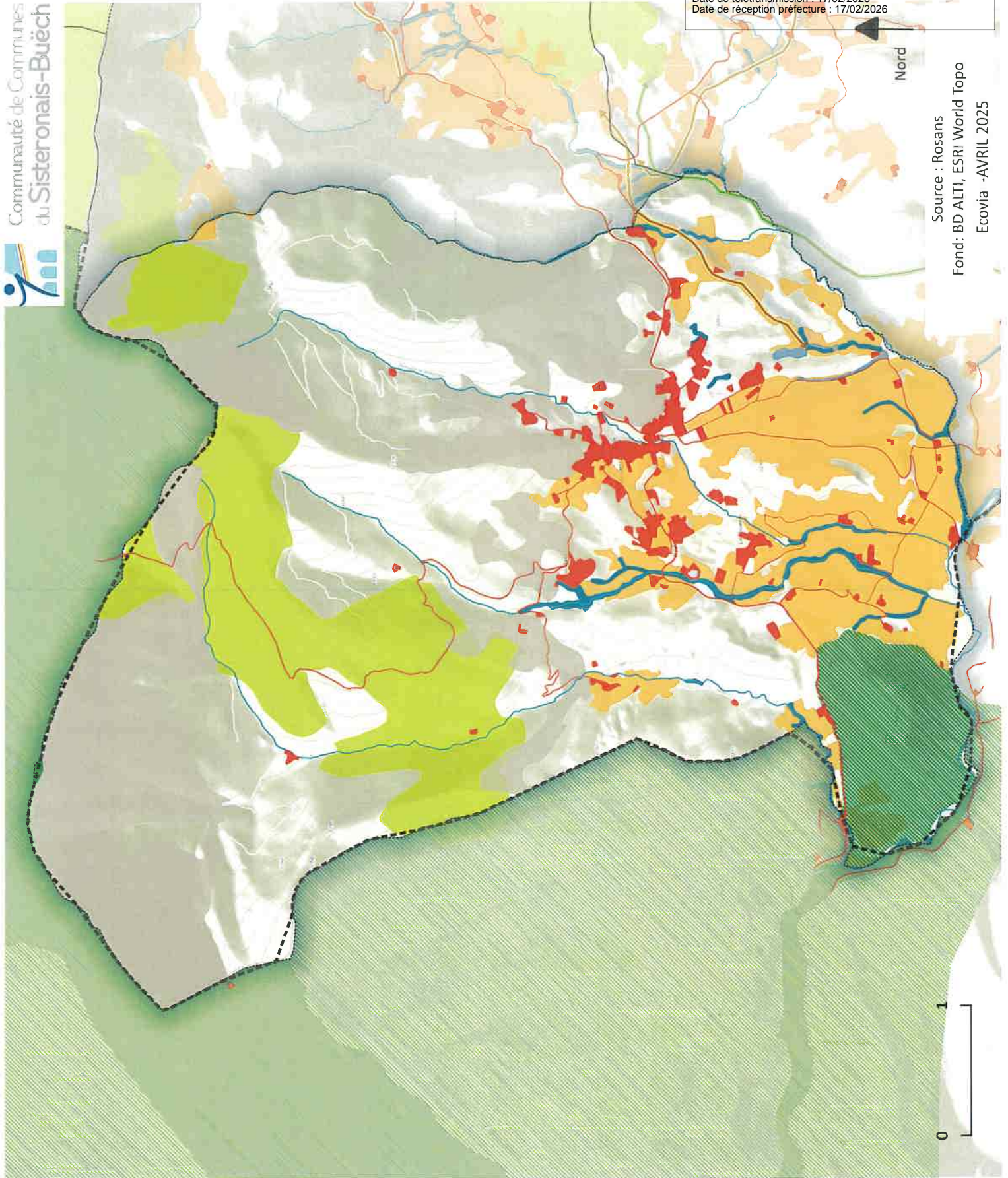
Trame verte et bleue
Commune : Ribeyret

- SCOT
- Trame bleue**
 - Trame aquatique
 - Zones humides
- Trame verte**
 - Réservoirs réglementaires
 - Réservoirs ouverts
 - Réservoirs agricoles
 - Réservoirs forestiers
 - Corridors ouverts
 - Corridors agricoles
 - Corridors forestiers
 - Elements fragmentants



Nord

Source : Ribeyret
Fond: BD ALTI, ESRI World Topo
Ecovia - AVRIL 2025



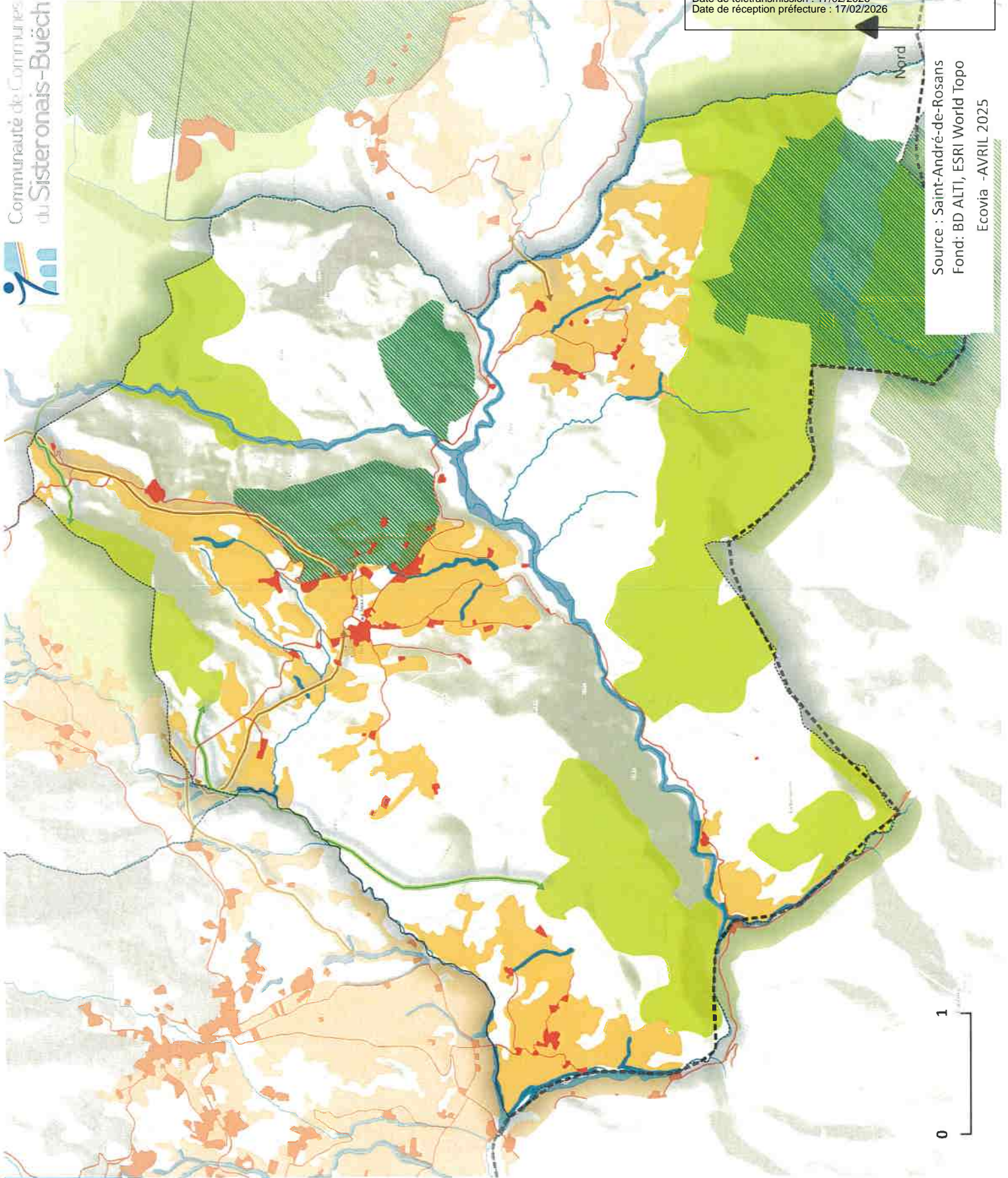
Trame verte et bleue
Commune : Rosans

- SCOT
- Trame bleue**
 - Trame aquatique
 - Zones humides
- Trame verte**
 - Réservoirs réglementaires
 - Réservoirs ouverts
 - Réservoirs agricoles
 - Réservoirs forestiers
 - Corridors agricoles
 - Corridors forestiers
 - Elements fragmentants

Nord

Source : Rosans
Fond: BD ALTI, ESRI World Topo
Ecovia - AVRIL 2025

0 1

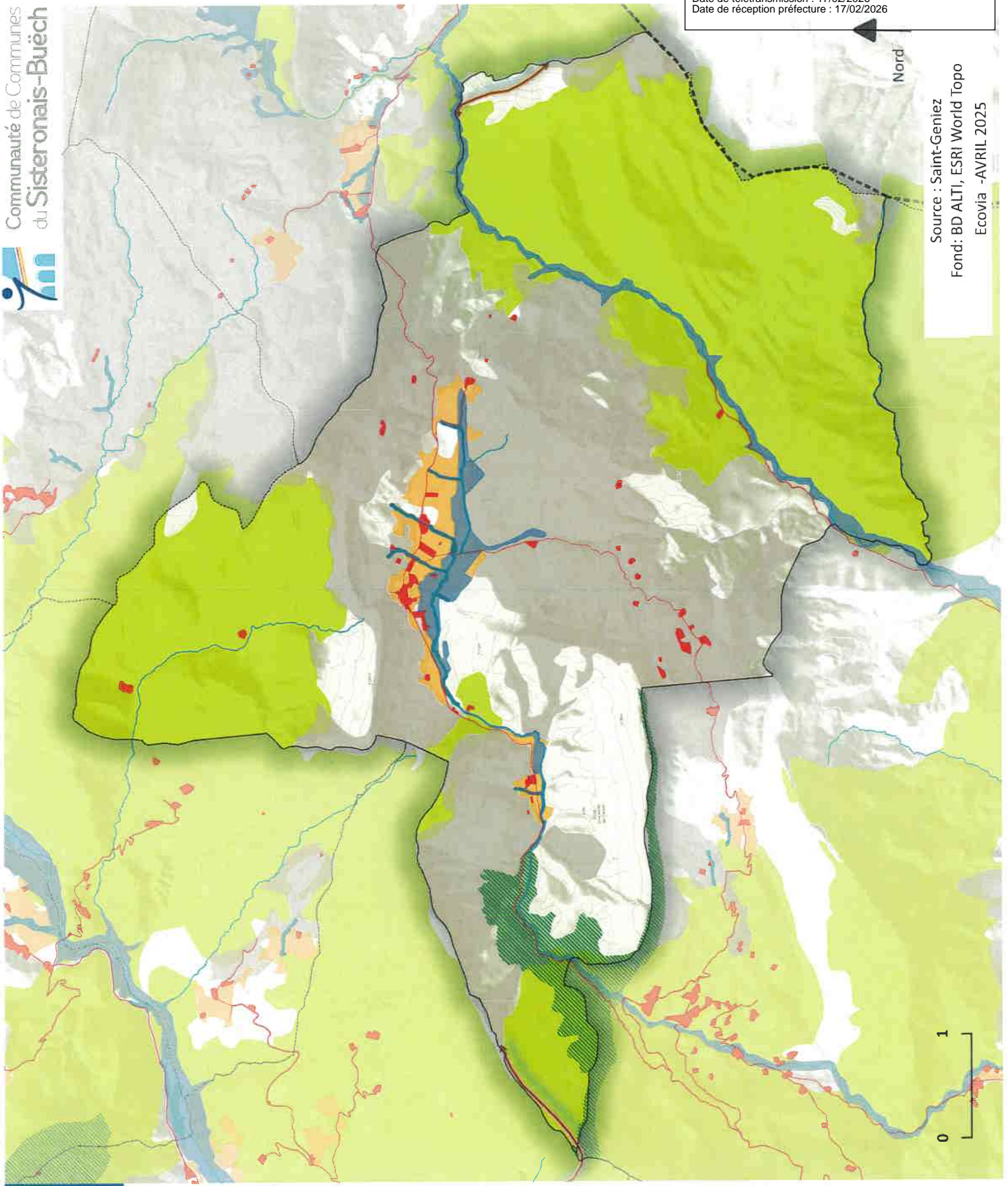


Source : Saint-André-de-Rosans
Fond: BD ALTI, ESRI World Topo
Ecovia - AVRIL 2025

Trame verte et bleue
Commune :
Saint-André-de-Rosans










- SCOT
- Trame bleue**
 - Trame aquatique
 - Zones humides
- Trame verte**
 - Réservoirs réglementaires
 - Réservoirs ouverts
 - Réservoirs agricoles
 - Réservoirs forestiers
 - Corridors agricoles
 - Corridors forestiers
 - Elements fragmentants

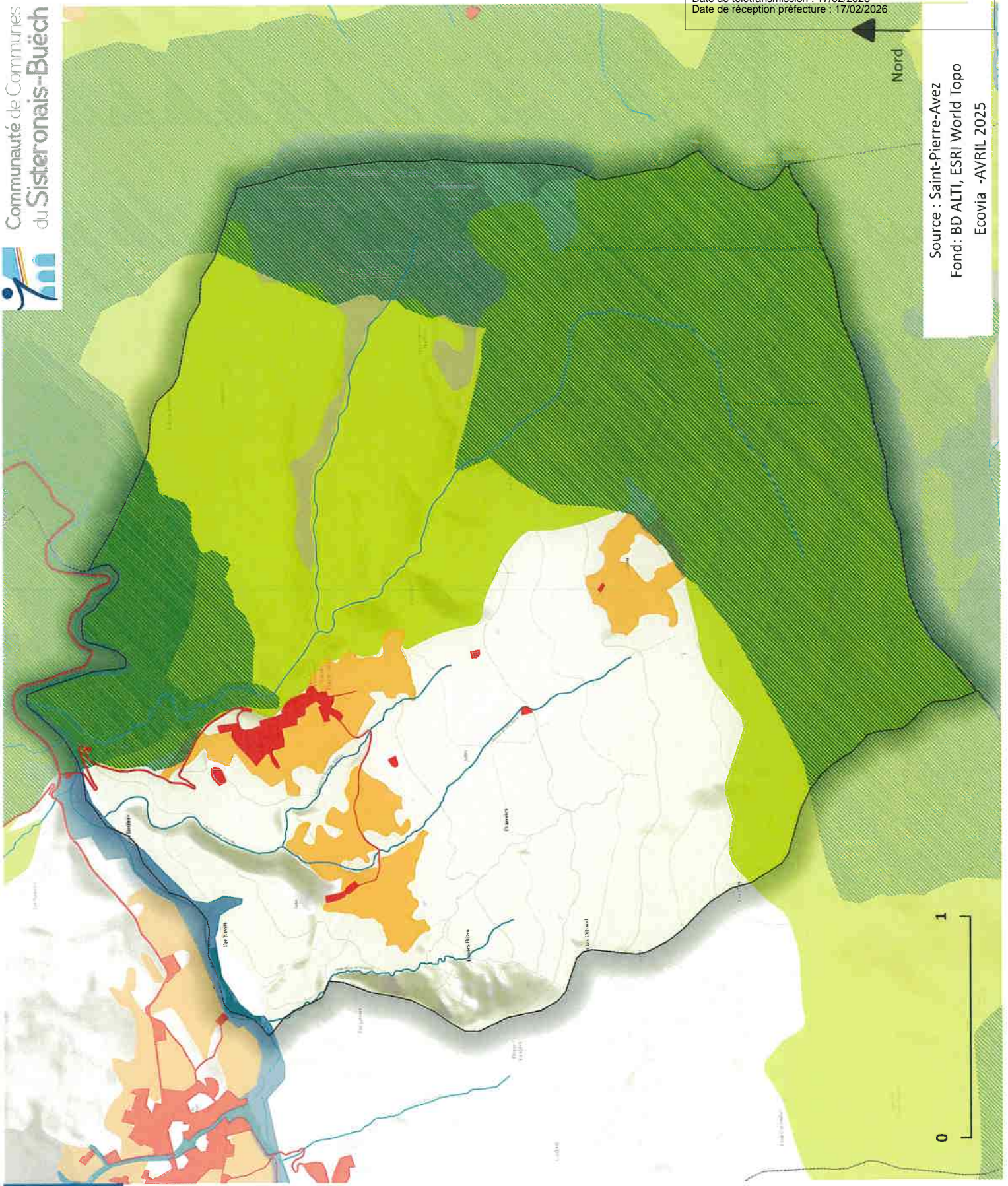




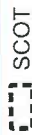







Source : Saint-Geniez
Fond: BD ALTI, ESRI World Topo
Ecovia -AVRIL 2025

Trame verte et bleue
Commune : Saint-Geniez

-  SCOT
- Trame bleue**
 -  Trame aquatique
 -  Zones humides
- Trame verte**
 -  Réservoirs réglementaires
 -  Réservoirs ouverts
 -  Réservoirs agricoles
 -  Réservoirs forestiers
 -  Corridors ouverts
 -  Elements fragmentants



Trame verte et bleue
Commune : Saint-Pierre-Avez

-  SCOT
- Trame bleue**
 -  Trame aquatique
 -  Zones humides
- Trame verte**
 -  Réservoirs réglementaires
 -  Réservoirs ouverts
 -  Réservoirs agricoles
 -  Réservoirs forestiers
 -  Elements fragmentants

Source : Saint-Pierre-Avez
Fond: BD ALTI, ESRI World Topo
Ecovia - AVRIL 2025



Nord



Trame verte et bleue

Commune : Sainte-Colombe

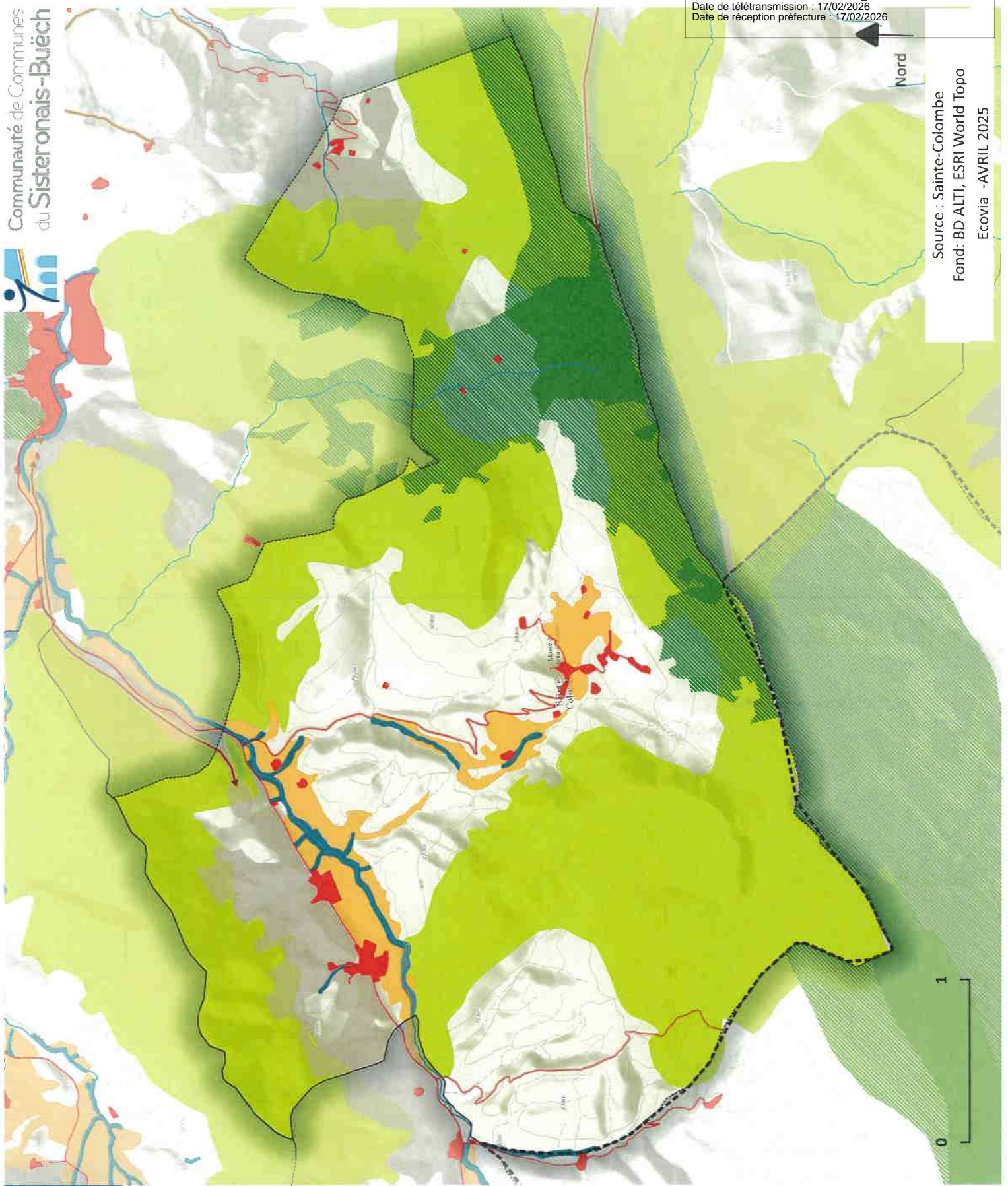
SCOT

Trame bleue

- Trame aquatique
- Zones humides

Trame verte

- Réservoirs réglementaires
- Réservoirs ouverts
- Réservoirs agricoles
- Réservoirs forestiers
- Corridors ouverts
- Elements fragmentants

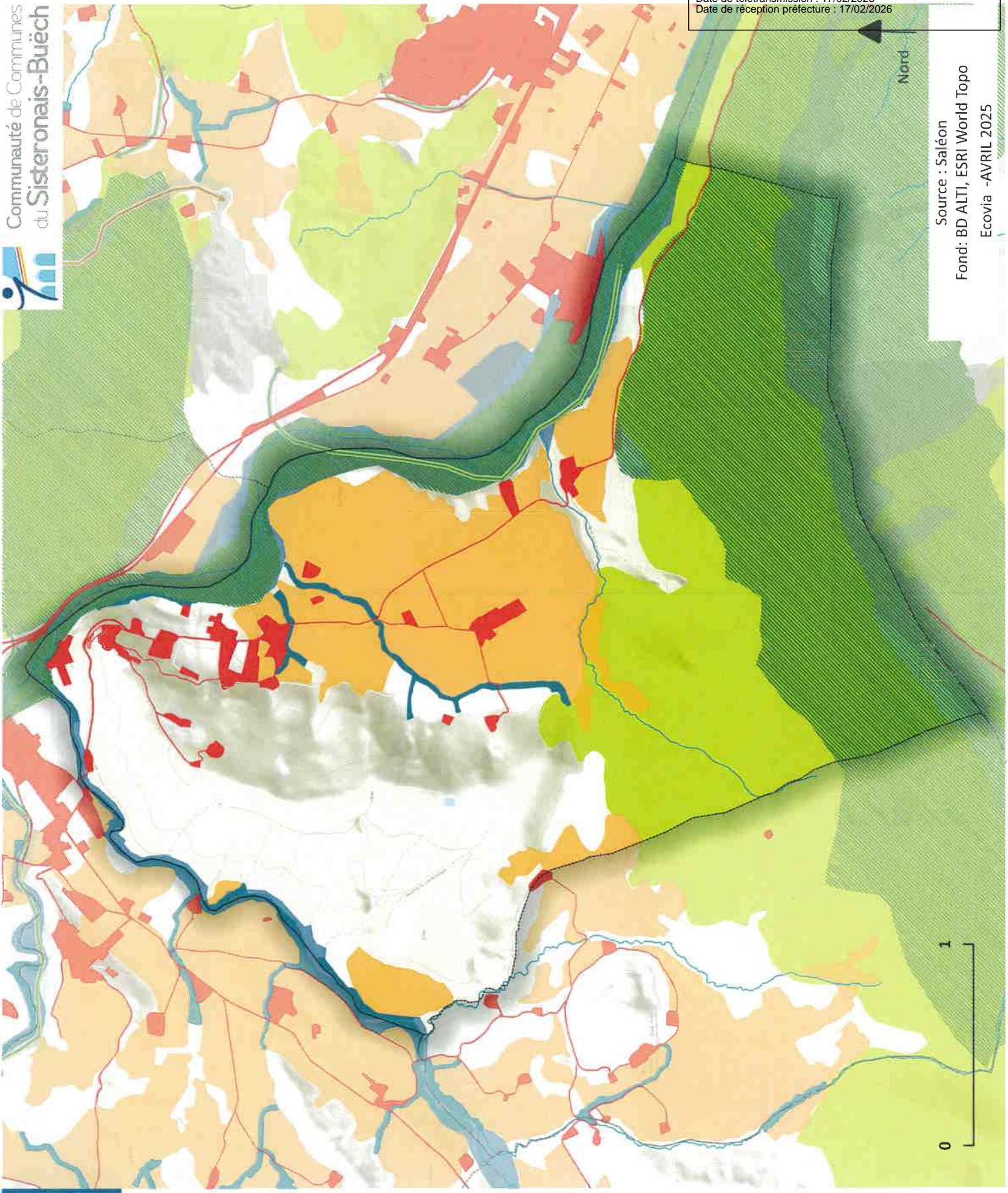


Accusé de réception en préfecture
004-200068765-20260213-Annexes_D47-26c-DE
Date de télétransmission : 17/02/2026
Date de réception préfecture : 17/02/2026

Nord

Source : Sainte-Colombe
Fond: BD ALTI, ESRI World Topo
Ecovia - AVRIL 2025





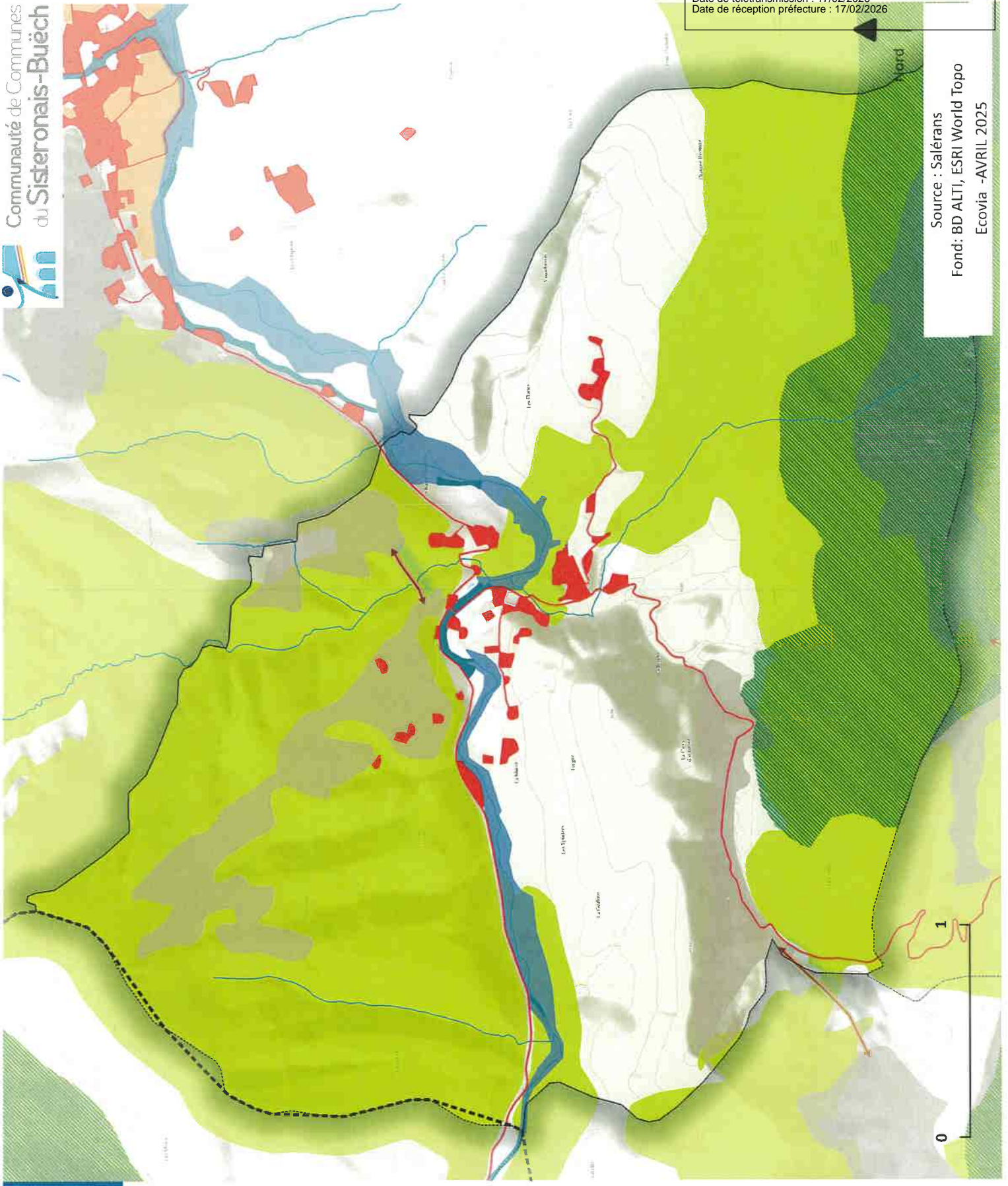
Trame verte et bleue
Commune : Saléon

- SCOT
- Trame bleue**
 - Trame aquatique
 - Zones humides
- Trame verte**
 - Réservoirs réglementaires
 - Réservoirs ouverts
 - Réservoirs agricoles
 - Réservoirs forestiers
 - Corridors forestiers
 - Elements fragmentants



Nord

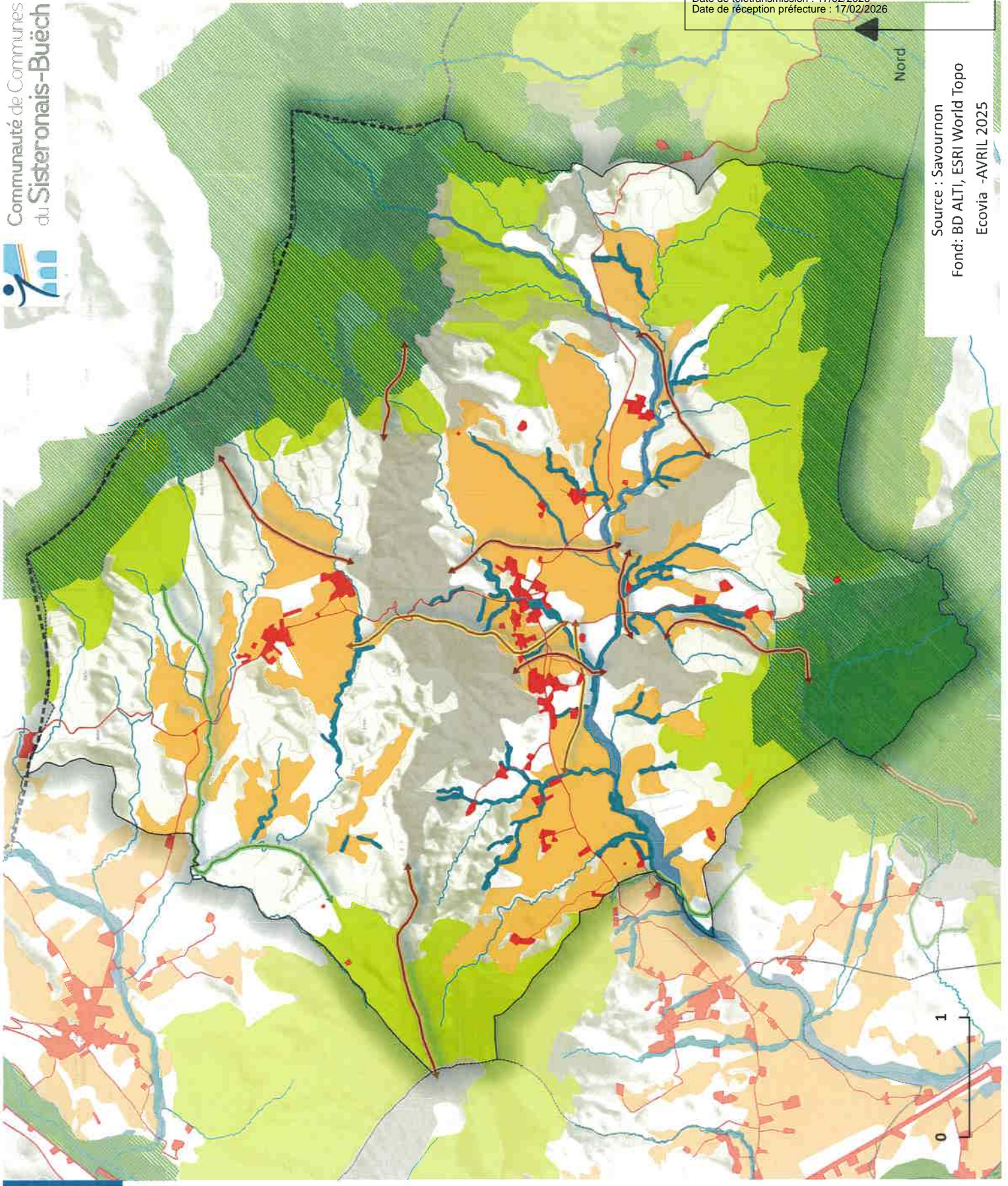
Source : Saléon
Fond: BD ALTI, ESRI World Topo
Ecovia -AVRIL 2025



Trame verte et bleue
Commune : Salérans

- SCOT
- Trame bleue**
 - Trame aquatique
 - Zones humides
- Trame verte**
 - Réservoirs réglementaires
 - Réservoirs ouverts
 - Réservoirs forestiers
 - Corridors ouverts
 - Elements fragmentants

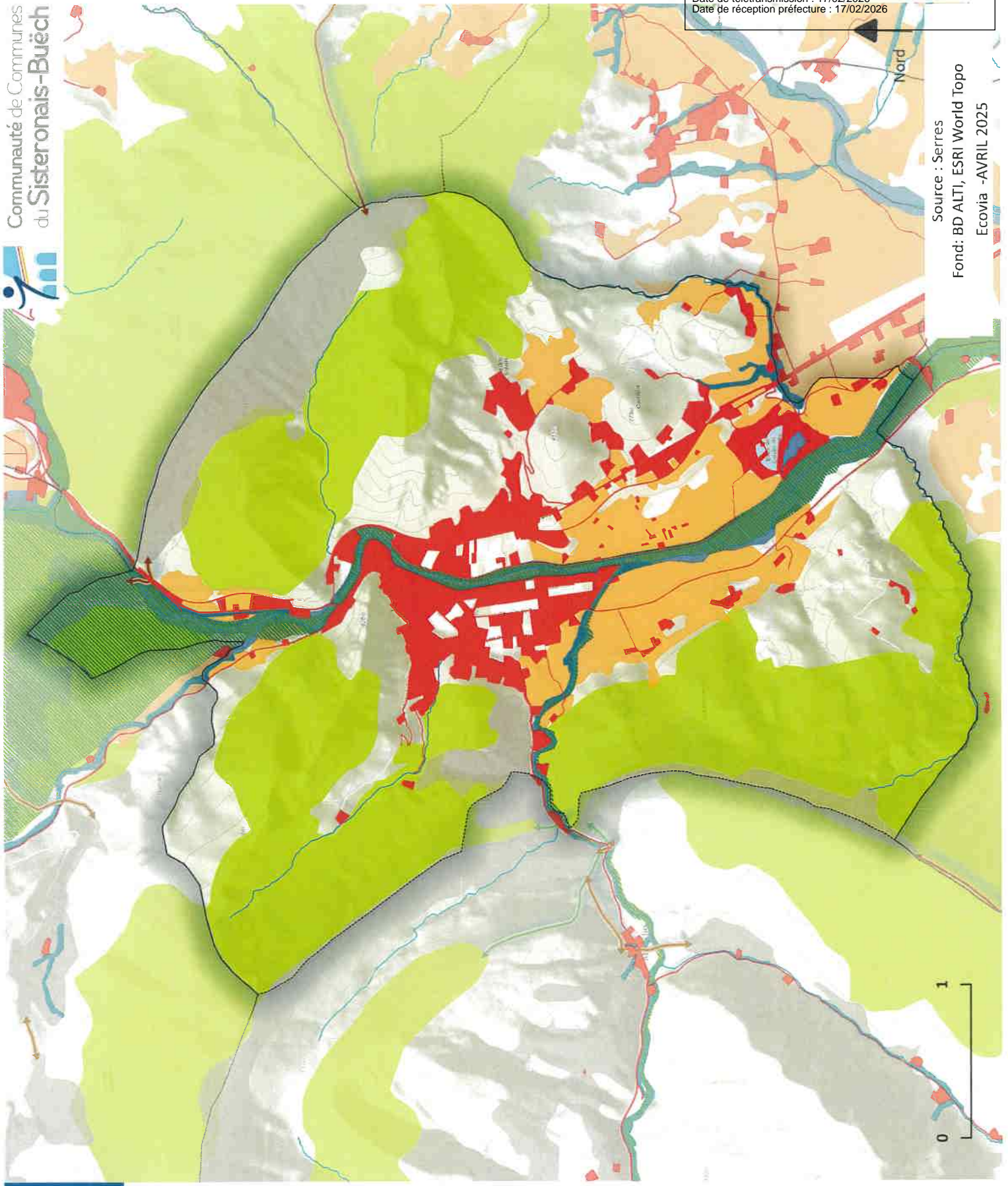
Source : Salérans
Fond: BD ALTI, ESRI World Topo
Ecovia -AVRIL 2025



Source : Savournon
Fond: BD ALTI, ESRI World Topo
Ecovia -AVRIL 2025

Trame verte et bleue
Commune : Savournon

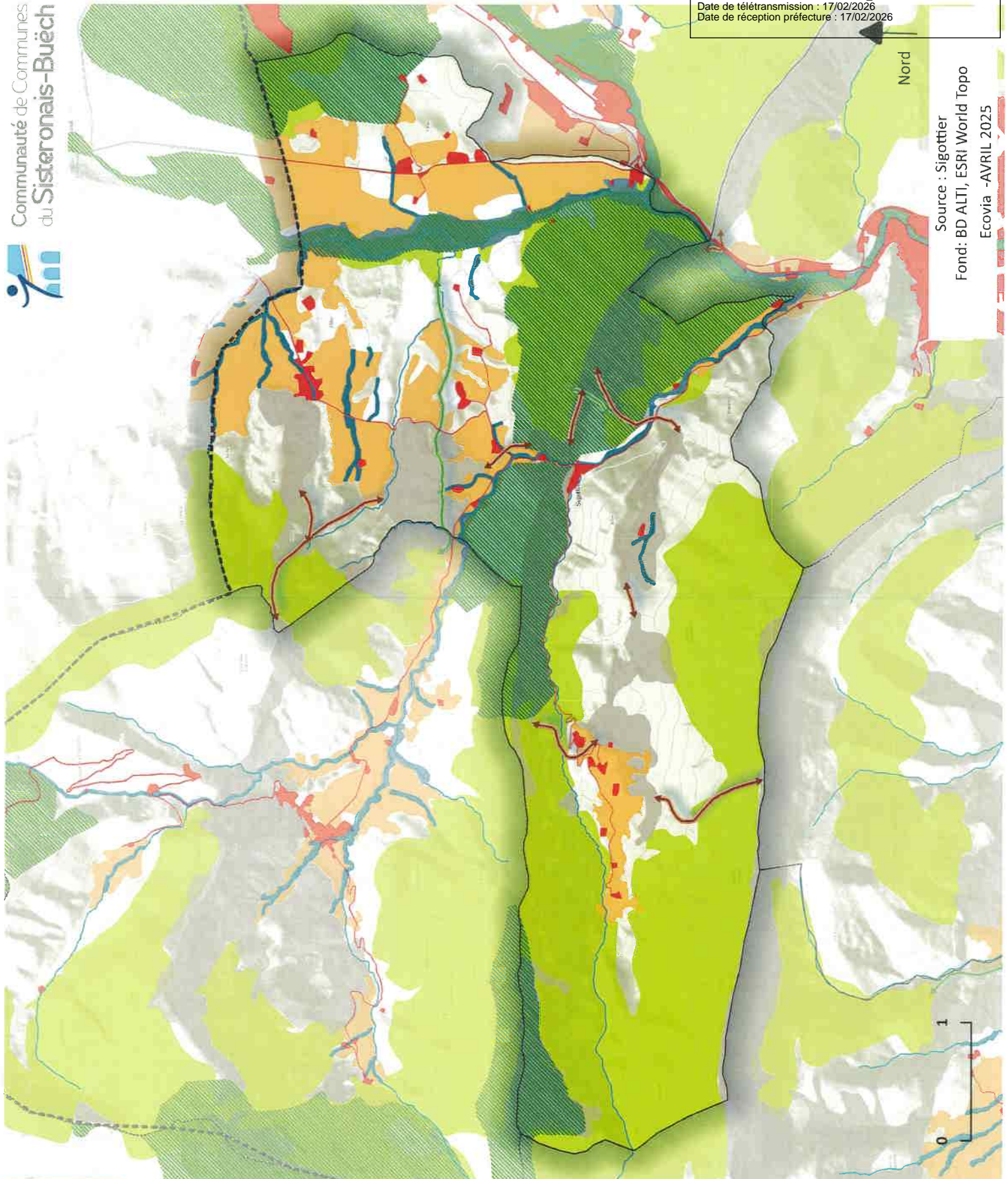
- SCOT
- Trame bleue**
 - Trame aquatique
 - Zones humides
- Trame verte**
 - Réservoirs réglementaires
 - Réservoirs ouverts
 - Réservoirs agricoles
 - Réservoirs forestiers
 - Corridors ouverts
 - Corridors agricoles
 - Corridors forestiers
 - Elements fragmentants



Source : Serres
Fond: BD ALTI, ESRI World Topo
Ecovia -AVRIL 2025

Trame verte et bleue
Commune : Serres

- SCOT
- Trame bleue**
 - Trame aquatique
 - Zones humides
- Trame verte**
 - Réservoirs réglementaires
 - Réservoirs ouverts
 - Réservoirs agricoles
 - Réservoirs forestiers
 - Corridors ouverts
 - Elements fragmentants



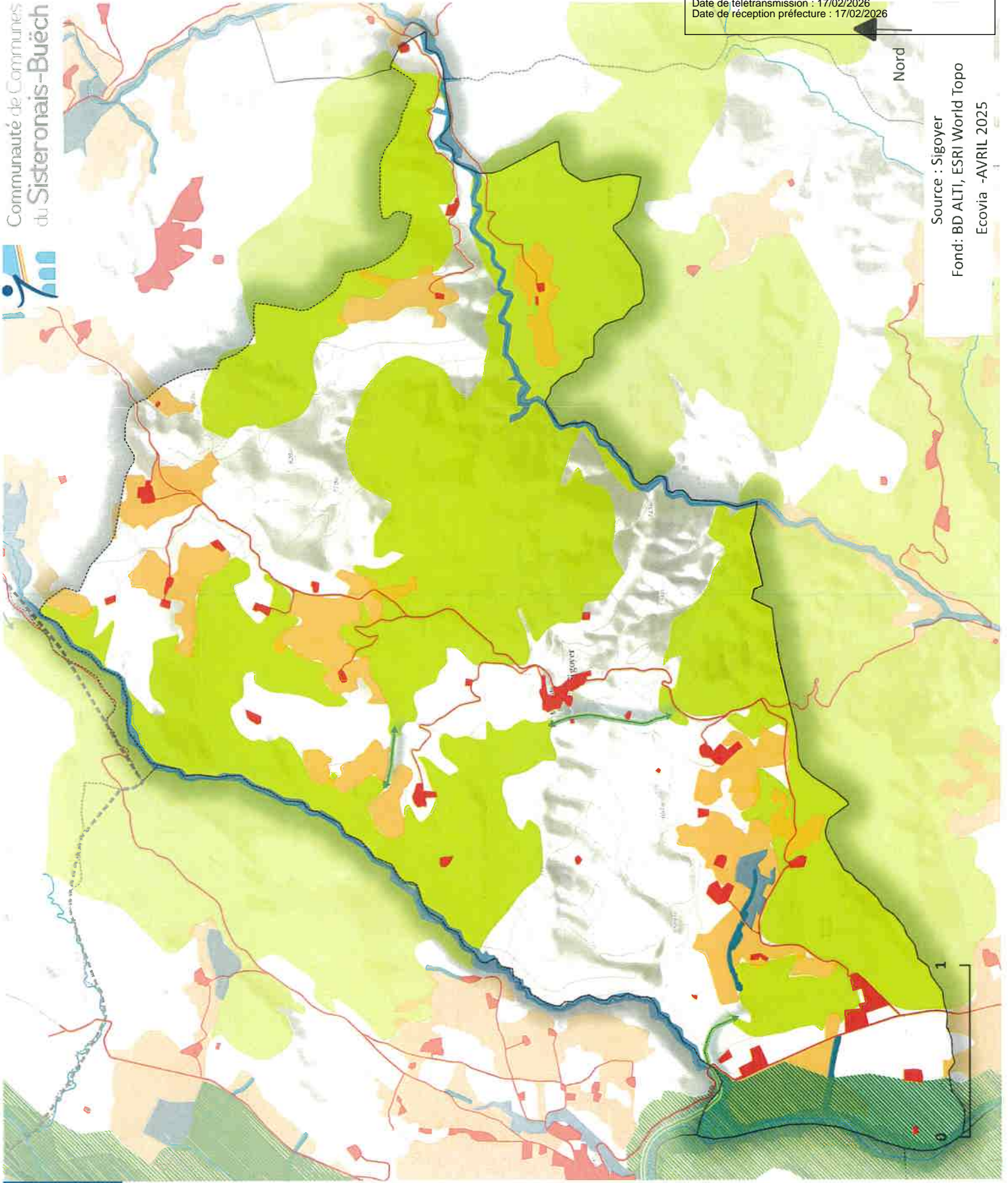
Trame verte et bleue
Commune : Sigottier

- SCOT
- Trame bleue**
 - Trame aquatique
 - Zones humides
- Trame verte**
 - Réservoirs réglementaires
 - Réservoirs ouverts
 - Réservoirs agricoles
 - Réservoirs forestiers
 - Corridors ouverts
 - Corridors forestiers
 - Elements fragmentants

Source : Sigottier
Fond: BD ALTI, ESRI World Topo
Ecovia -AVRIL 2025



Nord



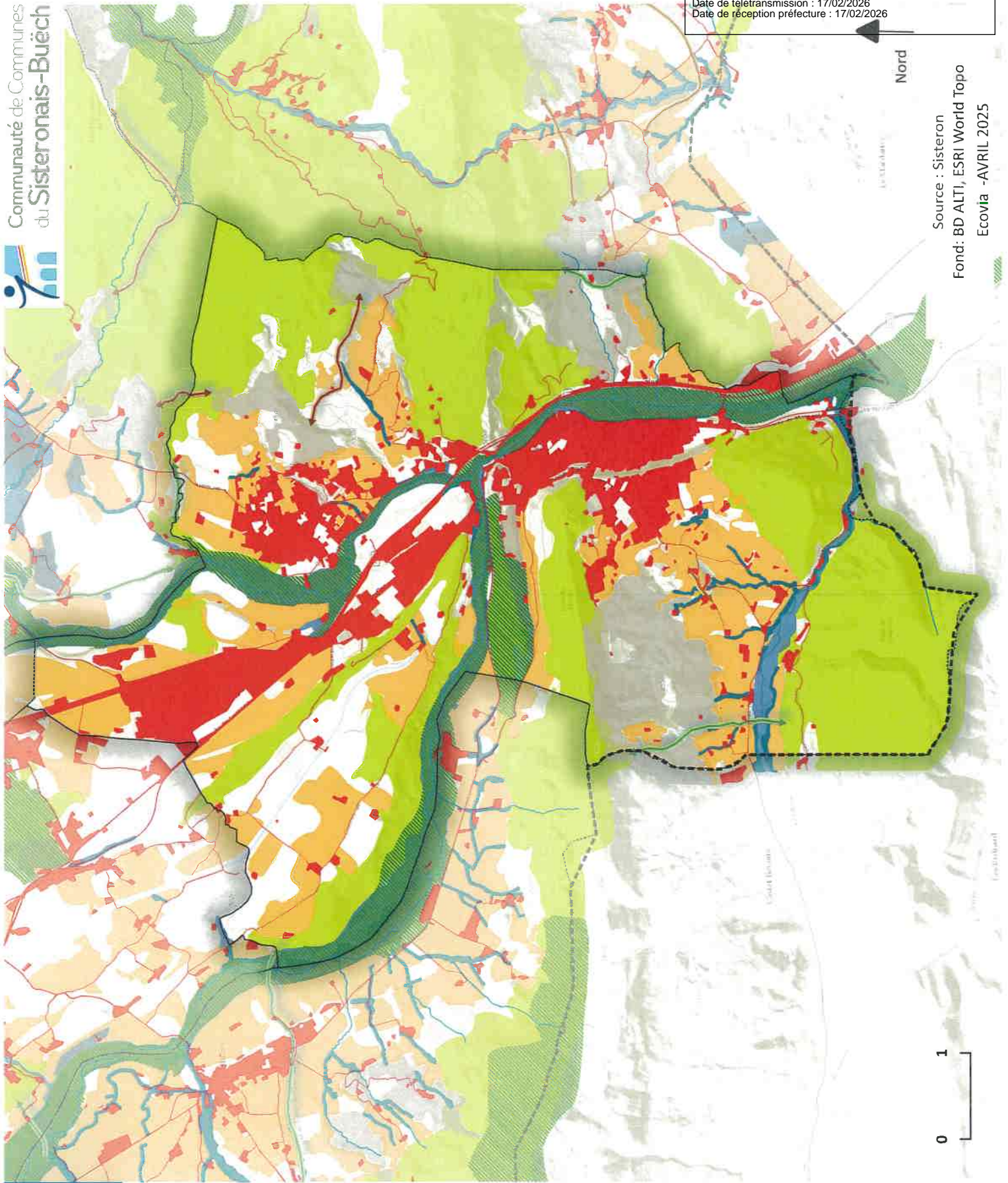
Nord

Source : Sigoyer
Fond: BD ALTI, ESRI World Topo
Ecovia -AVRIL 2025

Trame verte et bleue
Commune : Sigoyer

- SCOT
- Trame bleue**
 - Trame aquatique
 - Zones humides
- Trame verte**
 - Réservoirs agricoles
 - Réservoirs forestiers
 - Corridors forestiers
 - Elements fragmentants





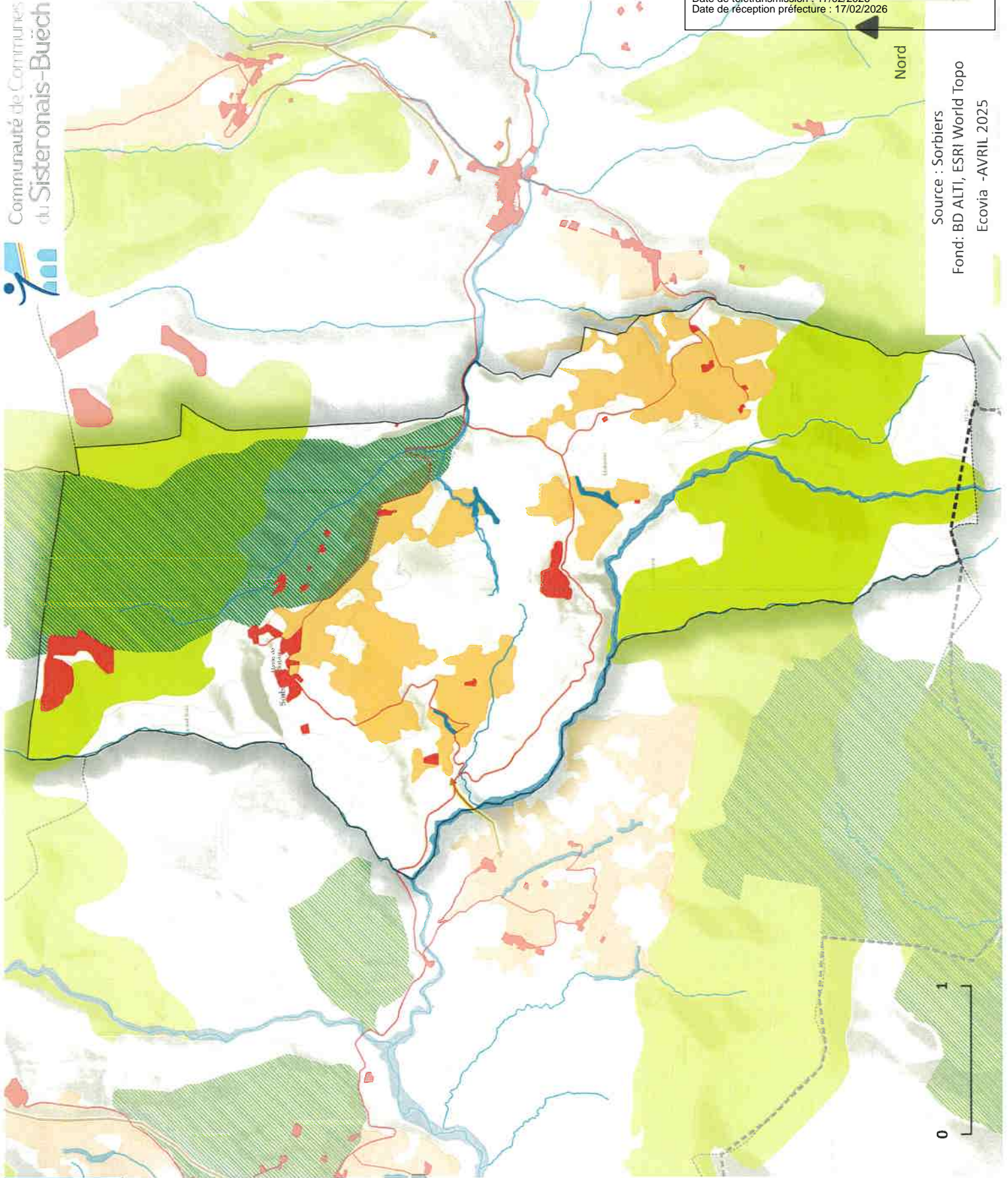
Nord

Source : Sisteron
Fond: BD ALTI, ESRI World Topo
Ecovia -AVRIL 2025



Trame verte et bleue
Commune : Sisteron









- SCOT
- Trame bleue**
 - Trame aquatique
 - Zones humides
- Trame verte**
 - ▨ Réservoirs réglementaires
 - ▨ Réservoirs ouverts
 - ▨ Réservoirs agricoles
 - ▨ Réservoirs forestiers
 - ↔ Corridors ouverts
 - ↔ Corridors agricoles
 - ↔ Corridors forestiers
 - Elements fragmentants



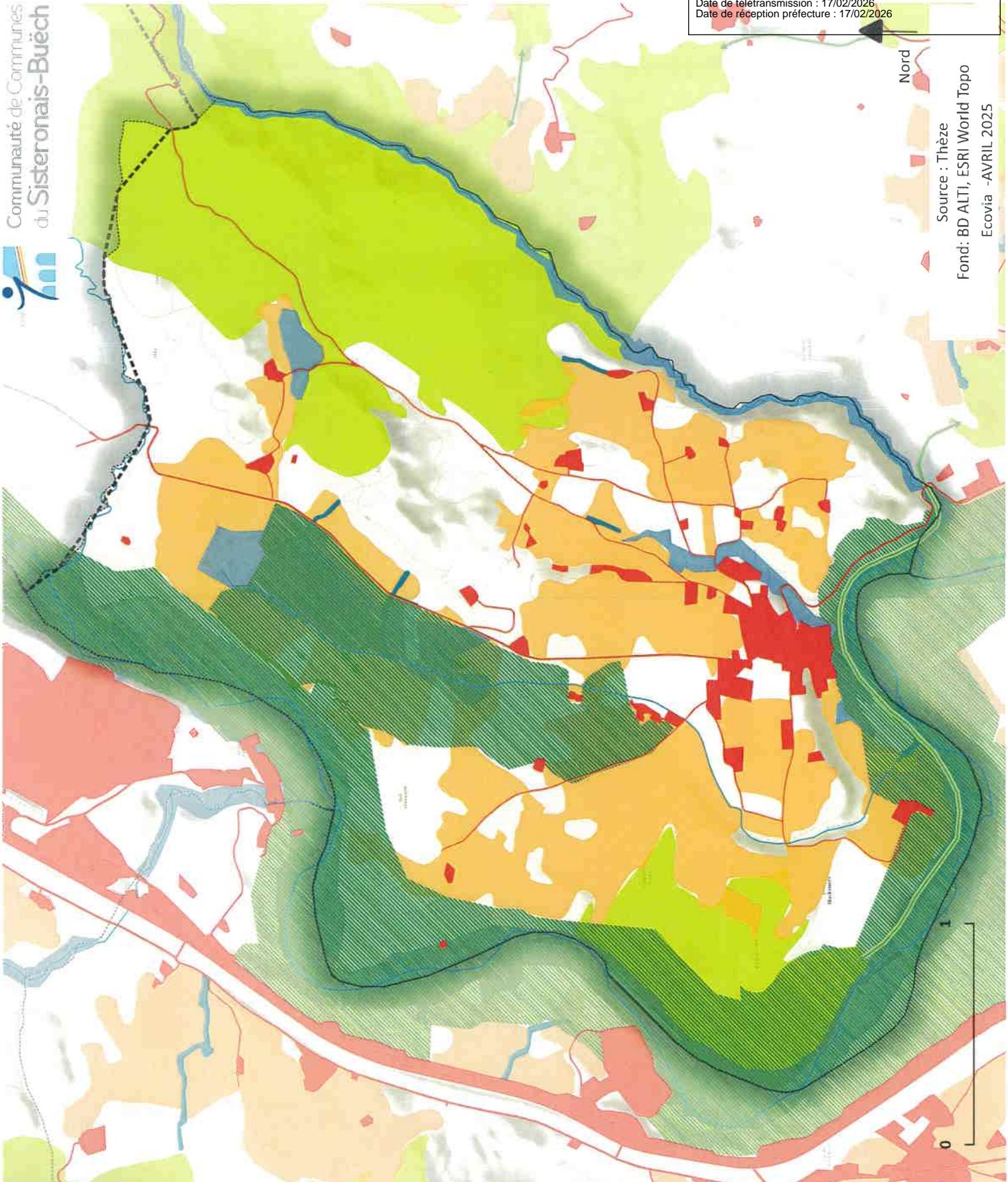
Nord

Source : Sorbiers
Fond: BD ALTI, ESRI World Topo
Ecovia - AVRIL 2025

Trame verte et bleue
Commune : Sorbiers

-  SCOT
- Trame bleue**
 -  Trame aquatique
 -  Zones humides
- Trame verte**
 -  Réservoirs réglementaires
 -  Réservoirs agricoles
 -  Réservoirs forestiers
 -  Corridors agricoles
 -  Elements fragmentants





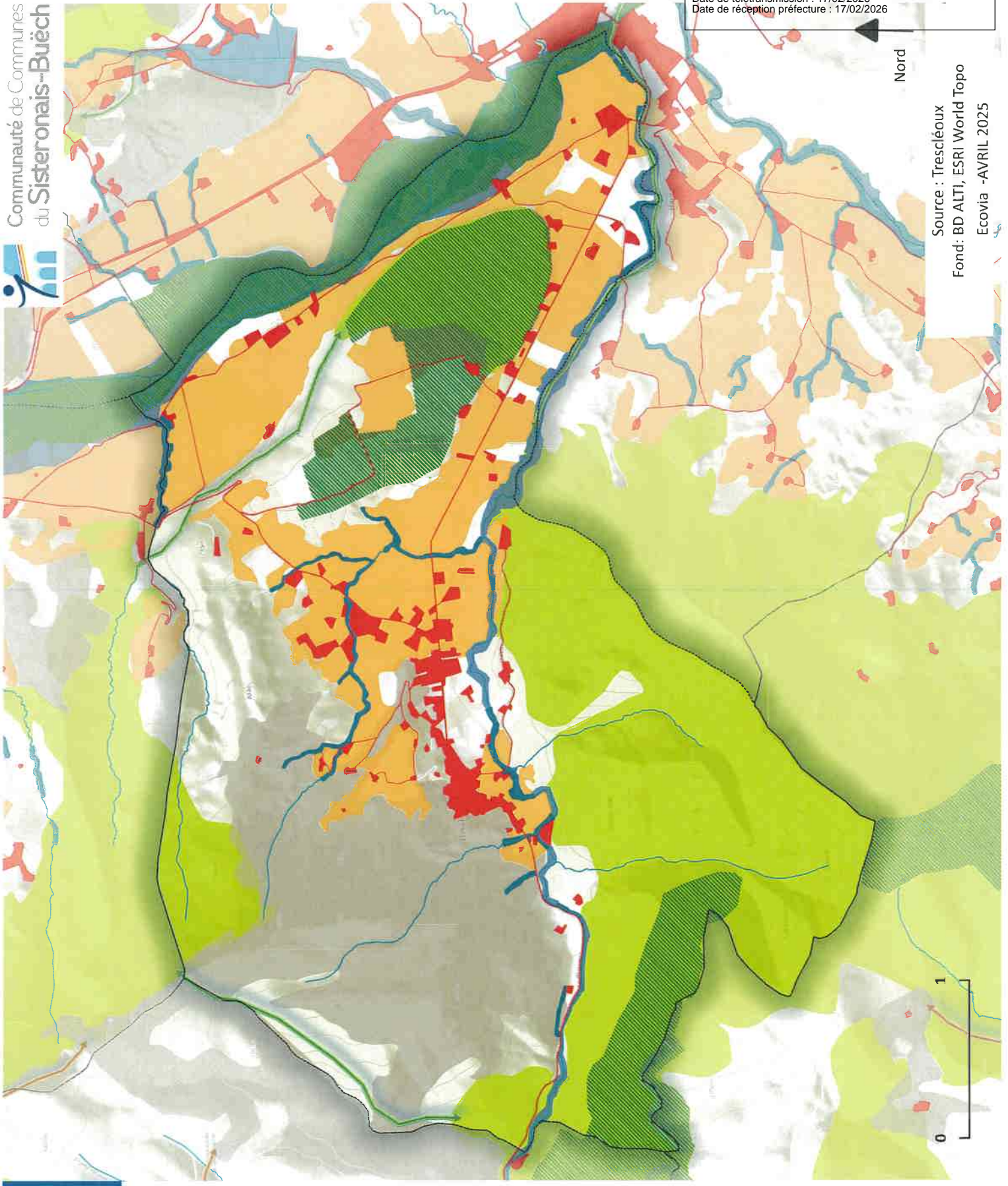
Nord

Source : Thèze
Fond: BD ALTI, ESRI World Topo
Ecovia - AVRIL 2025

Trame verte et bleue
Commune : Thèze

- SCOT
- Trame bleue**
 - Trame aquatique
 - Zones humides
- Trame verte**
 - Réservoirs réglementaires
 - Réservoirs agricoles
 - Réservoirs forestiers
 - Corridors forestiers
 - Elements fragmentants














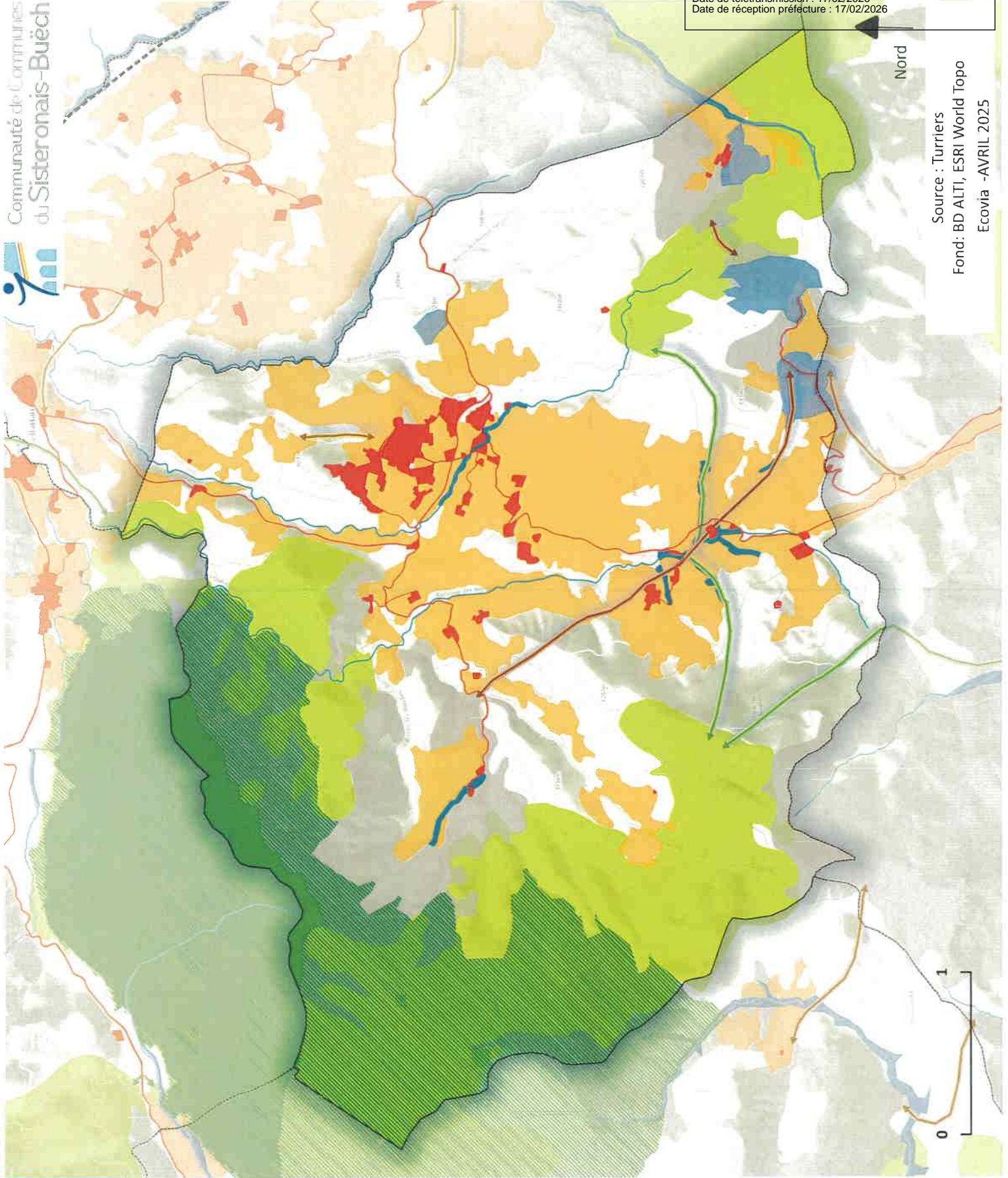
Nord

Source : Trescléoux
Fond: BD ALTI, ESRI World Topo
Ecovia -AVRIL 2025














Trame verte et bleue
Commune : Trescléoux

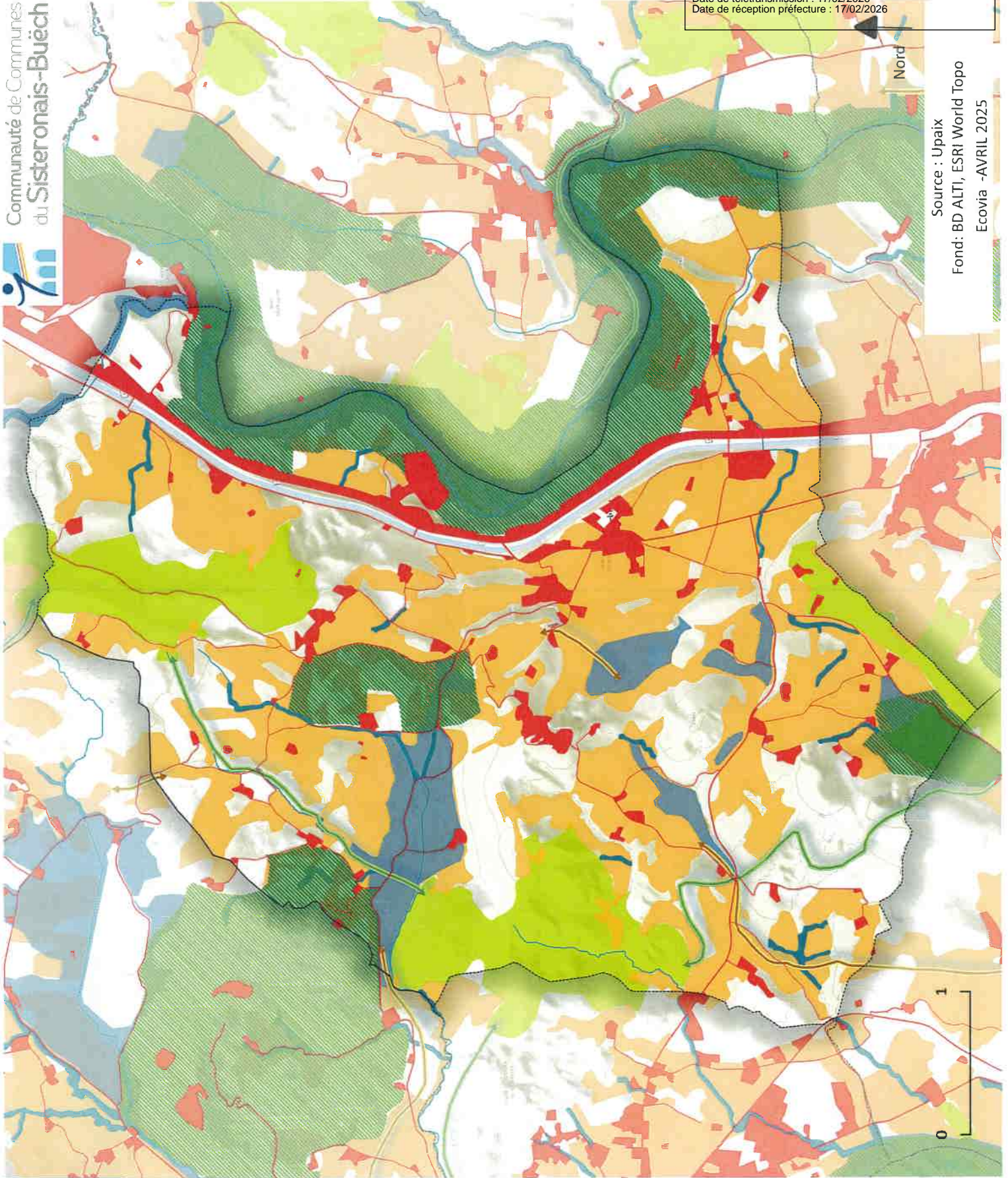
-  SCOT
- Trame bleue**
 -  Trame aquatique
 -  Zones humides
- Trame verte**
 -  Réservoirs réglementaires
 -  Réservoirs ouverts
 -  Réservoirs agricoles
 -  Réservoirs forestiers
 -  Corridors forestiers
 -  Elements fragmentants



Nord
Source : Turriers
Fond: BD ALTI, ESRI World Topo
Ecovia -AVRIL 2025










Trame verte et bleue
Commune : Turriers

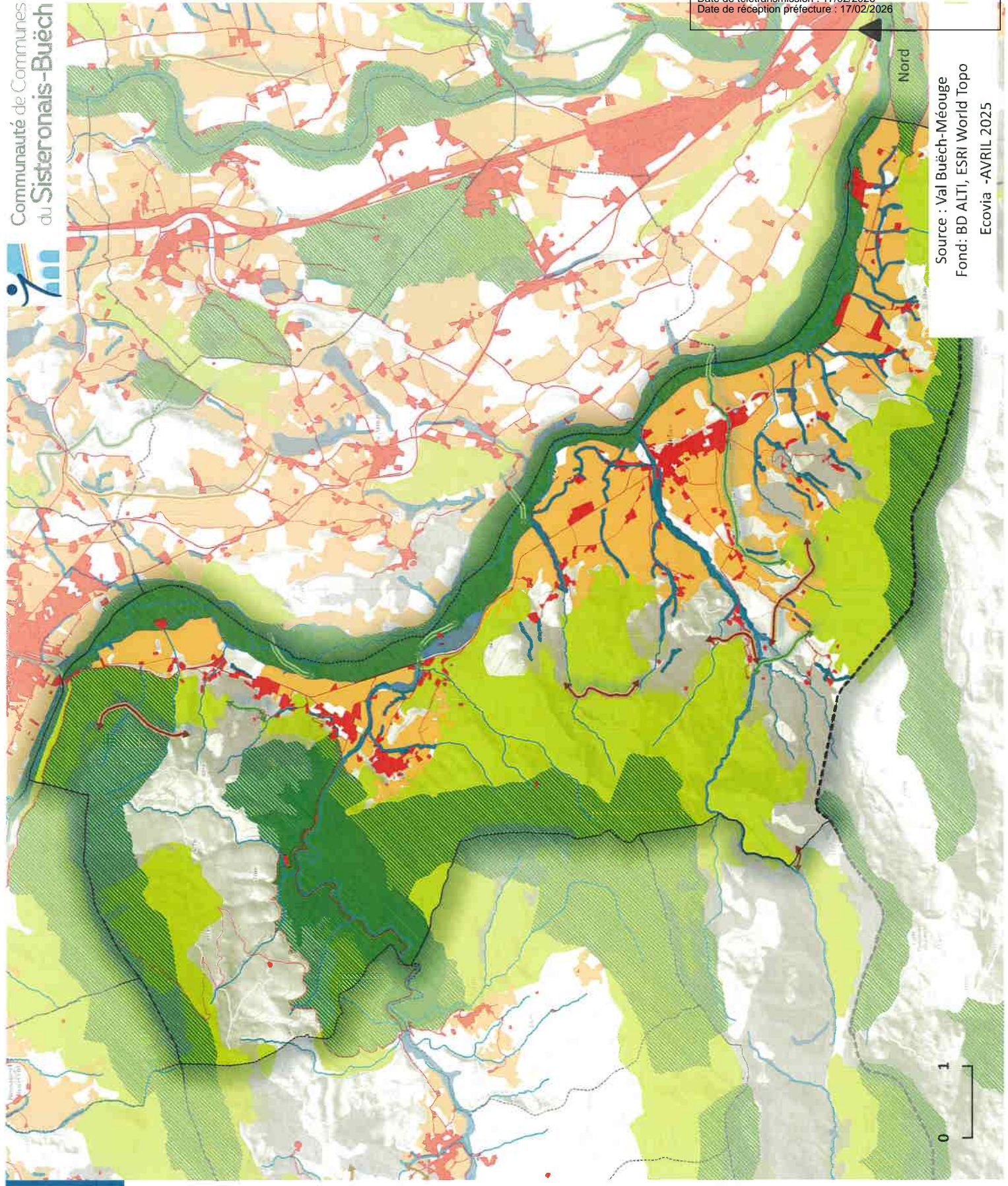
-  SCOT
- Trame bleue**
 -  Trame aquatique
 -  Zones humides
- Trame verte**
 -  Réservoirs réglementaires
 -  Réservoirs ouverts
 -  Réservoirs agricoles
 -  Réservoirs forestiers
 -  Corridors ouverts
 -  Corridors agricoles
 -  Corridors forestiers
 -  Elements fragmentants



Source : Upaix
Fond: BD ALTI, ESRI World Topo
Ecovia -AVRIL 2025

Trame verte et bleue
Commune : Upaix

-  SCOT
- Trame bleue**
 -  Trame aquatique
 -  Zones humides
- Trame verte**
 -  Réservoirs réglementaires
 -  Réservoirs agricoles
 -  Réservoirs forestiers
 -  Corridors agricoles
 -  Corridors forestiers
 -  Elements fragmentants



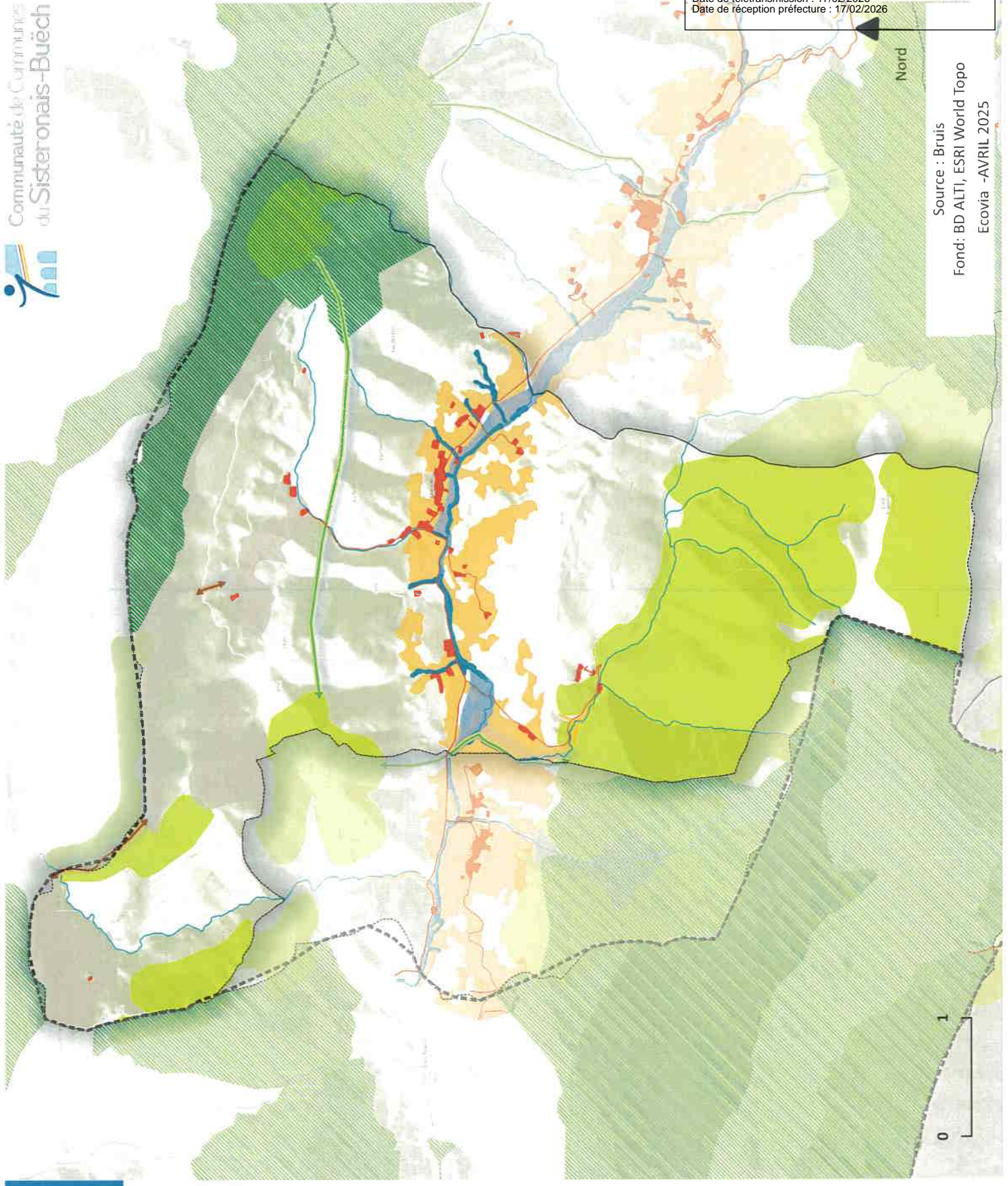
Trame verte et bleue
Commune : Val Buëch-Méouge

- SCOT
- Trame bleue**
 - Trame aquatique
 - Zones humides
- Trame verte**
 - Réservoirs réglementaires
 - Réservoirs ouverts
 - Réservoirs agricoles
 - Réservoirs forestiers
 - Corridors ouverts
 - Corridors forestiers
 - Elements fragmentants











0 1

Source : Val Buëch-Méouge
Fond: BD ALTI, ESRI World Topo
Ecovia -AVRIL 2025

Nord



Trame verte et bleue
Commune : Bruis

-  SCOT
- Trame bleue**
 -  Trame aquatique
 -  Zones humides
- Trame verte**
 -  Réservoirs réglementaires
 -  Réservoirs ouverts
 -  Réservoirs agricoles
 -  Réservoirs forestiers
 -  Corridors ouverts
 -  Corridors forestiers
 -  Elements fragmentants

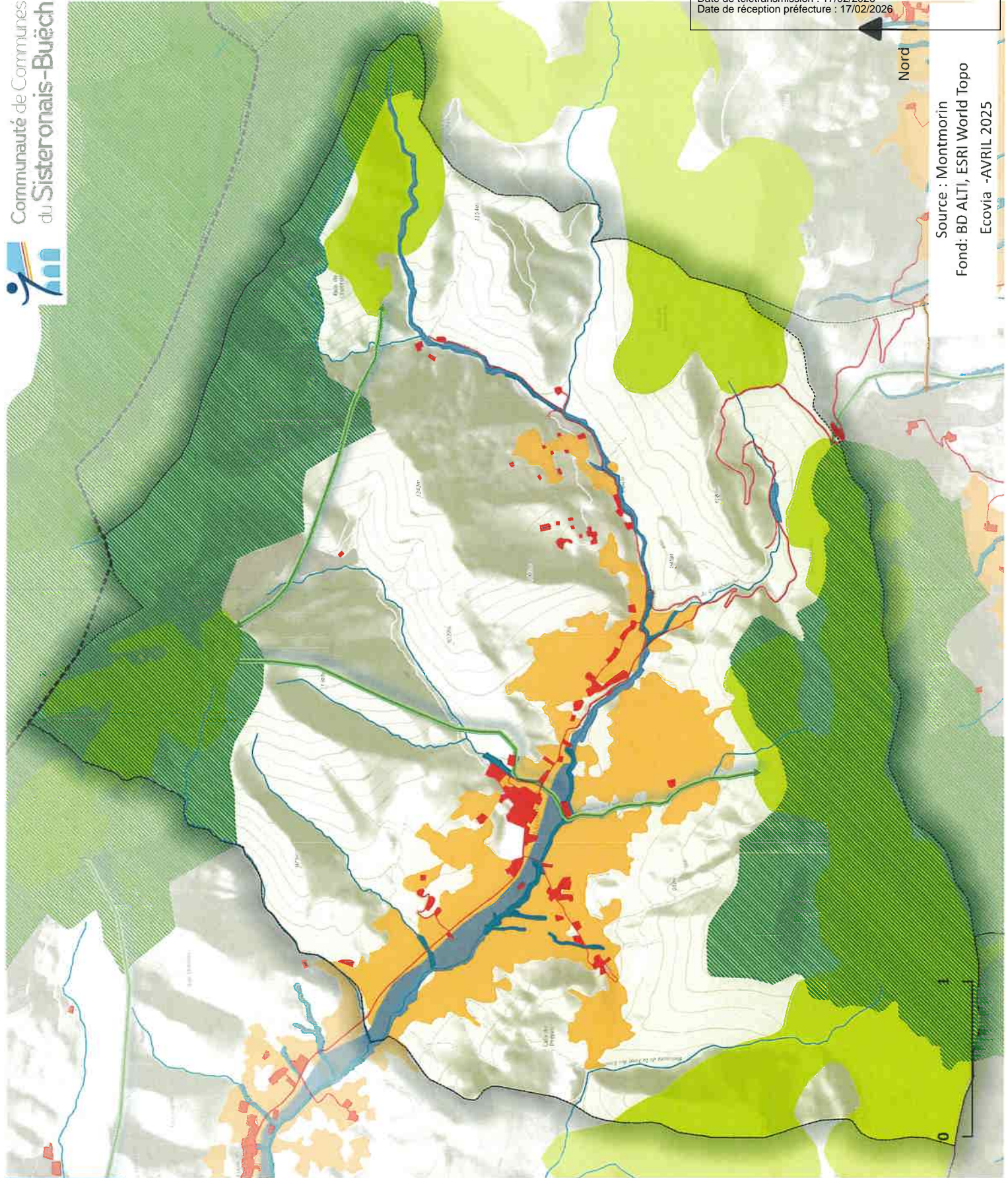
Source : Bruis

Fond: BD ALTI, ESRI World Topo

Ecovia -AVRIL 2025

0 1

Nord

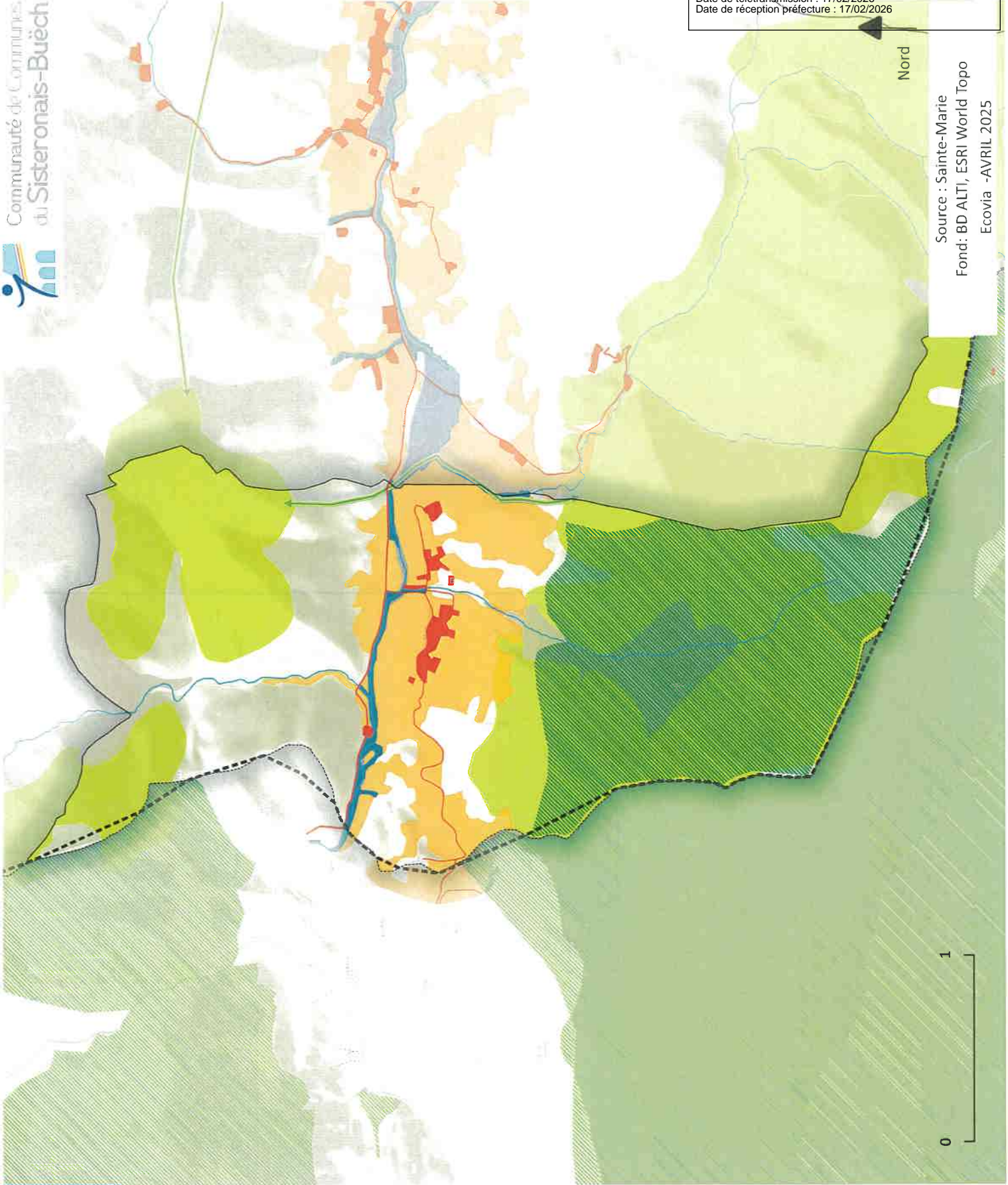


Trame verte et bleue
Commune : Montmorin

- SCOT
- Trame bleue**
 - Trame aquatique
 - Zones humides
- Trame verte**
 - Réservoirs réglementaires
 - Réservoirs ouverts
 - Réservoirs agricoles
 - Réservoirs forestiers
 - Corridors forestiers
 - Elements fragmentants

Nord

Source : Montmorin
Fond: BD ALTI, ESRI World Topo
Ecovia -AVRIL 2025



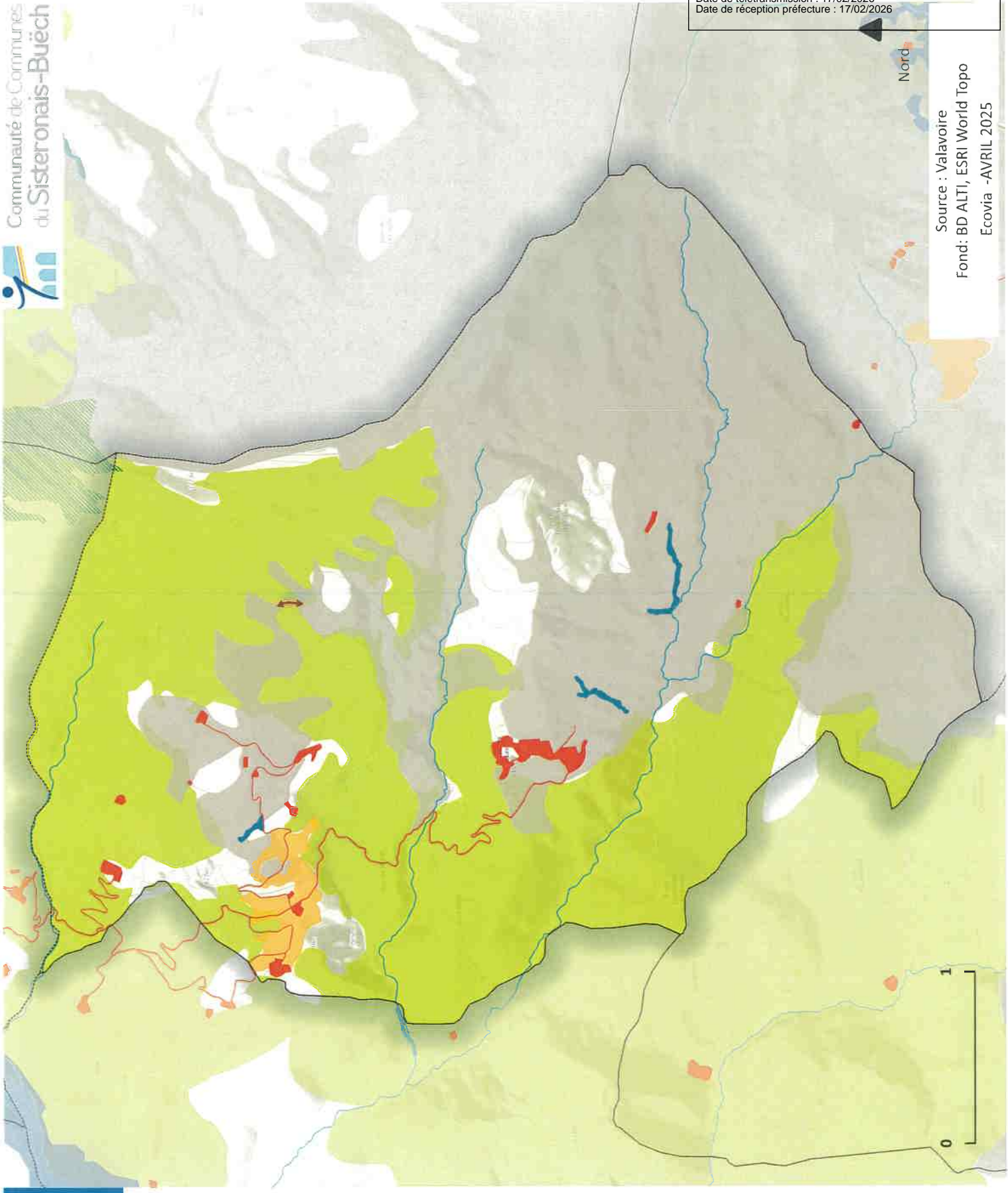
Trame verte et bleue
Commune : Sainte-Marie

- SCOT
- Trame bleue**
 - Trame aquatique
 - Zones humides
- Trame verte**
 - Réservoirs réglementaires
 - Réservoirs ouverts
 - Réservoirs agricoles
 - Réservoirs forestiers
 - Corridors forestiers
 - Elements fragmentants

Nord










Source : Sainte-Marie
Fond: BD ALTI, ESRI World Topo
Ecovia -AVRIL 2025

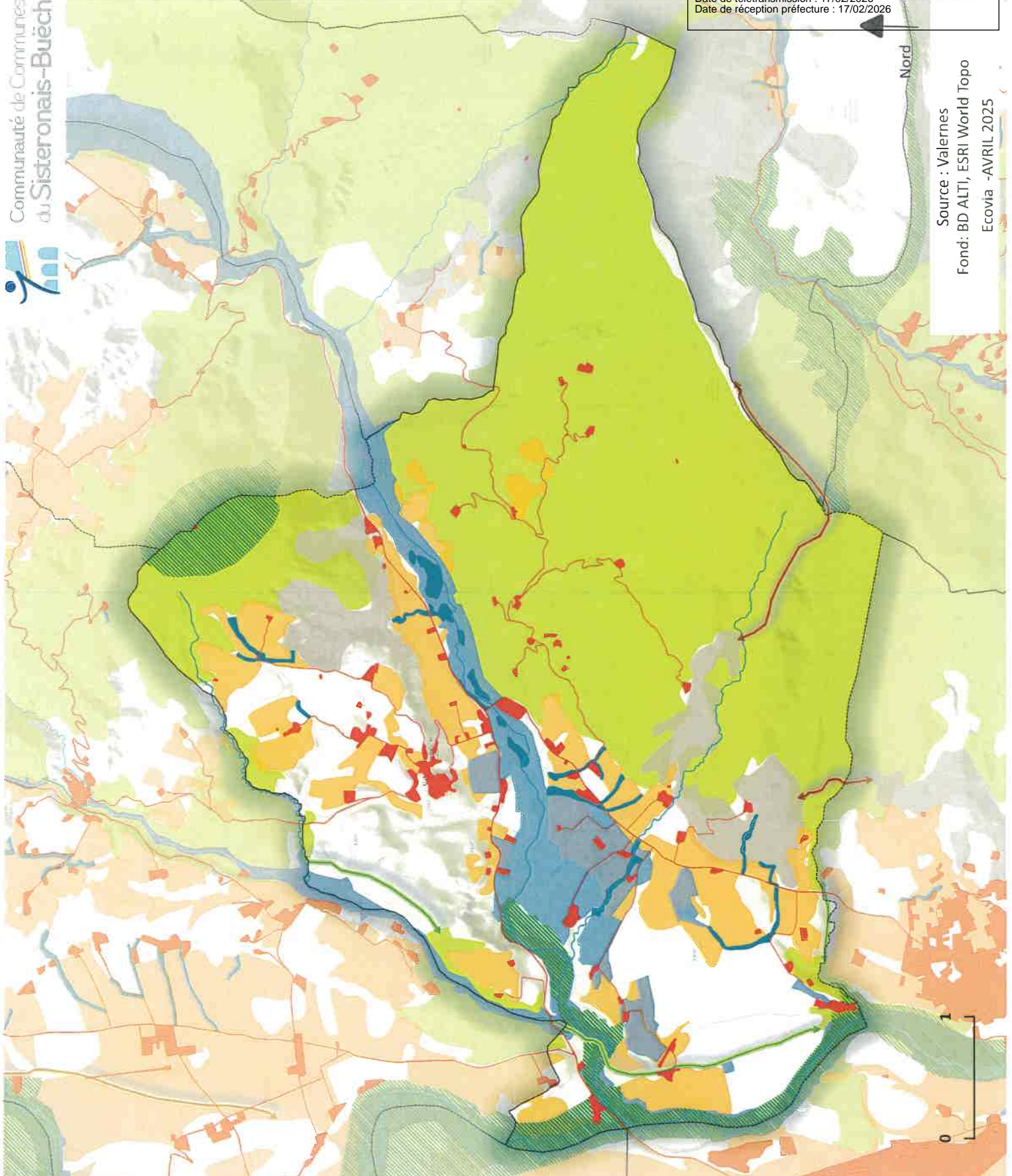




Source : Valavoire
Fond: BD ALTI, ESRI World Topo
Ecovia -AVRIL 2025

Trame verte et bleue
Commune : Valavoire

-  SCOT
- Trame bleue**
 -  Trame aquatique
 -  Zones humides
- Trame verte**
 -  Réservoirs réglementaires
 -  Réservoirs ouverts
 -  Réservoirs agricoles
 -  Réservoirs forestiers
 -  Corridors ouverts
 -  Éléments fragmentants



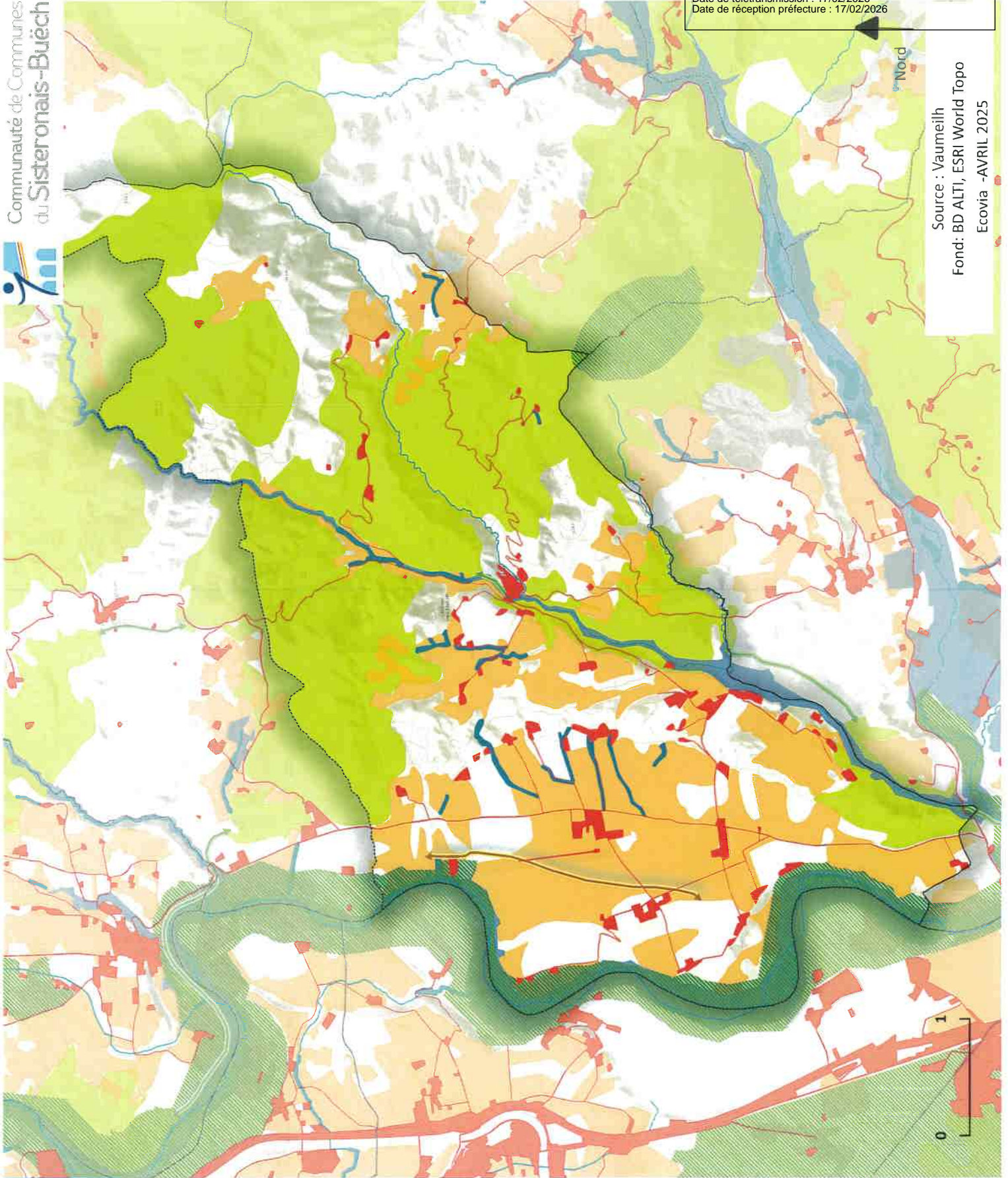
Trame verte et bleue
Commune : Valernes

- SCOT
- Trame bleue**
 - Trame aquatique
 - Zones humides
- Trame verte**
 - Réservoirs réglementaires
 - Réservoirs ouverts
 - Réservoirs agricoles
 - Réservoirs forestiers
 - Corridors ouverts
 - Corridors forestiers
 - Elements fragmentants

Nord

Source : Valernes
Fond: BD ALTI, ESRI World Topo
Ecovia -AVRIL 2025

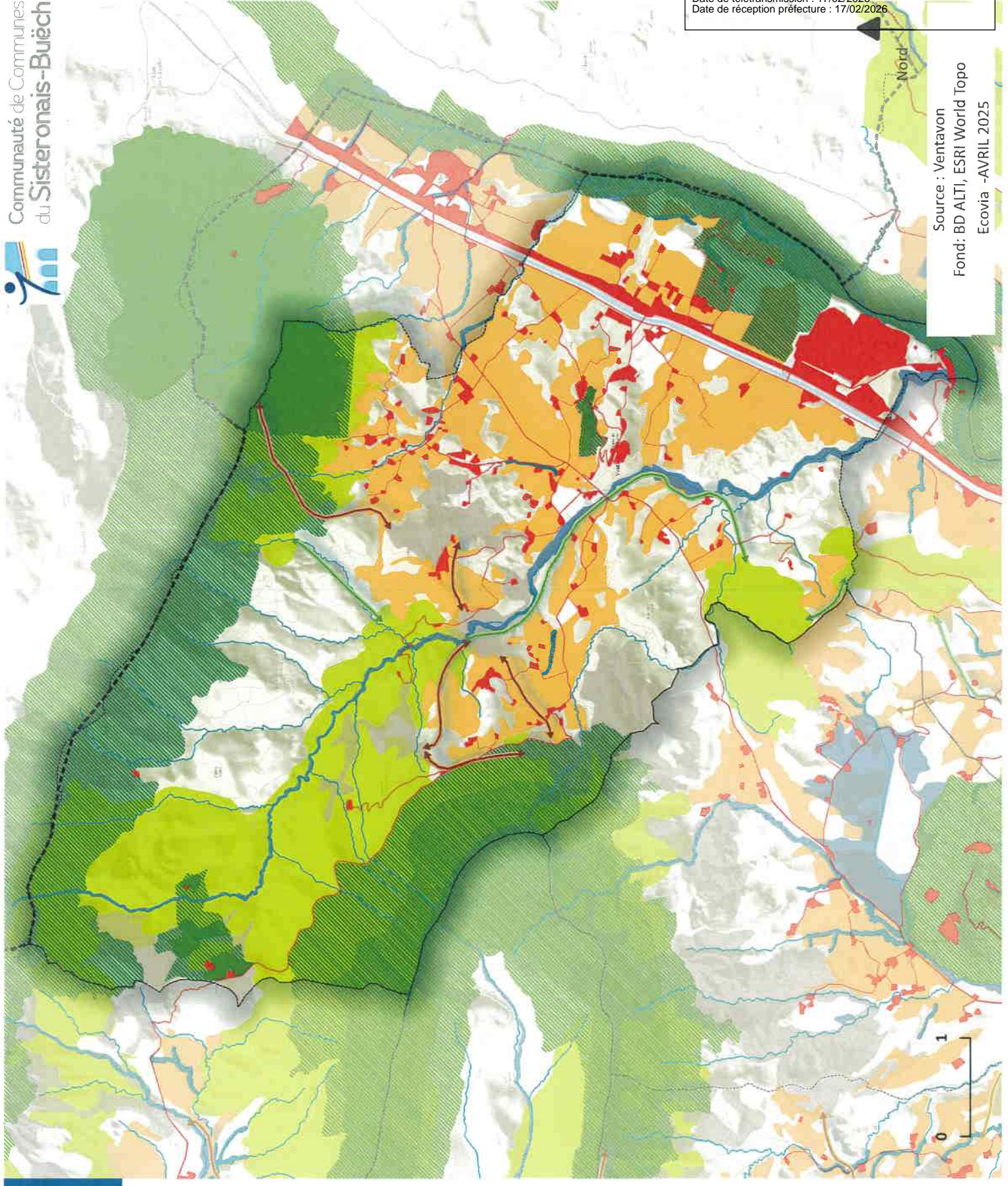




Source : Vaumeilh
Fond: BD ALTI, ESRI World Topo
Ecovia -AVRIL 2025

Trame verte et bleue
Commune : Vaumeilh

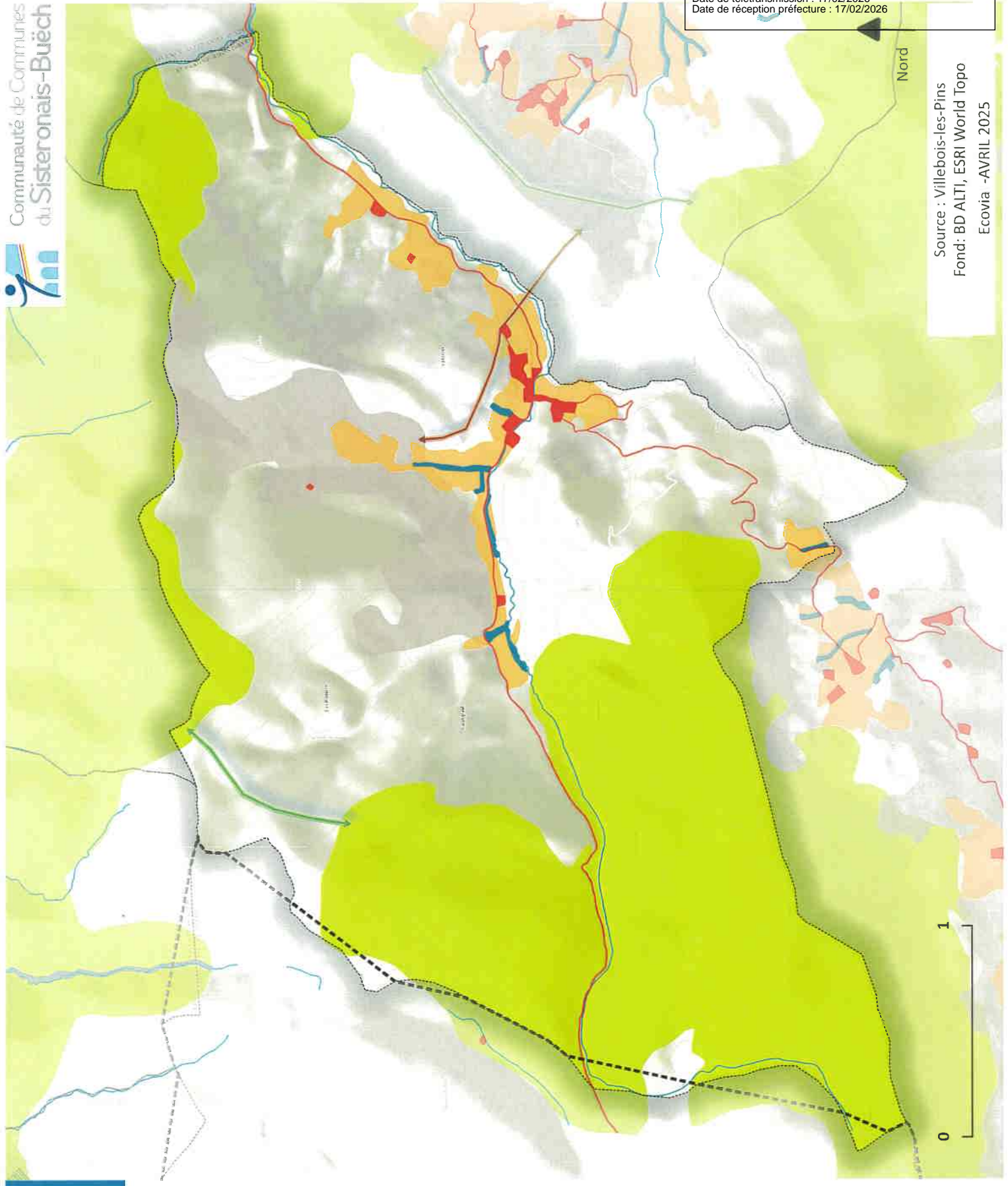
- SCOT
- Trame bleue**
 - Trame aquatique
 - Zones humides
- Trame verte**
 - Réservoirs réglementaires
 - Réservoirs agricoles
 - Réservoirs forestiers
 - Corridors agricoles
 - Corridors forestiers
 - Elements fragmentants



Source : Ventavon
Fond: BD ALTI, ESRI World Topo
Ecovia -AVRIL 2025

Trame verte et bleue
Commune : Ventavon

- SCOT
- Trame bleue**
 - Trame aquatique
 - Zones humides
- Trame verte**
 - Réservoirs réglementaires
 - Réservoirs ouverts
 - Réservoirs agricoles
 - Réservoirs forestiers
 - Corridors ouverts
 - Corridors forestiers
 - Elements fragmentants



Trame verte et bleue
Commune : Villebois-les-Pins

- SCOT
- Trame bleue**
 - Trame aquatique
 - Zones humides
- Trame verte**
 - Réservoirs ouverts
 - Réservoirs agricoles
 - Réservoirs forestiers
 - Corridors ouverts
 - Corridors forestiers
 - Elements fragmentants

Nord

Source : Villebois-les-Pins
Fond: BD ALTI, ESRI World Topo
Ecovia -AVRIL 2025

